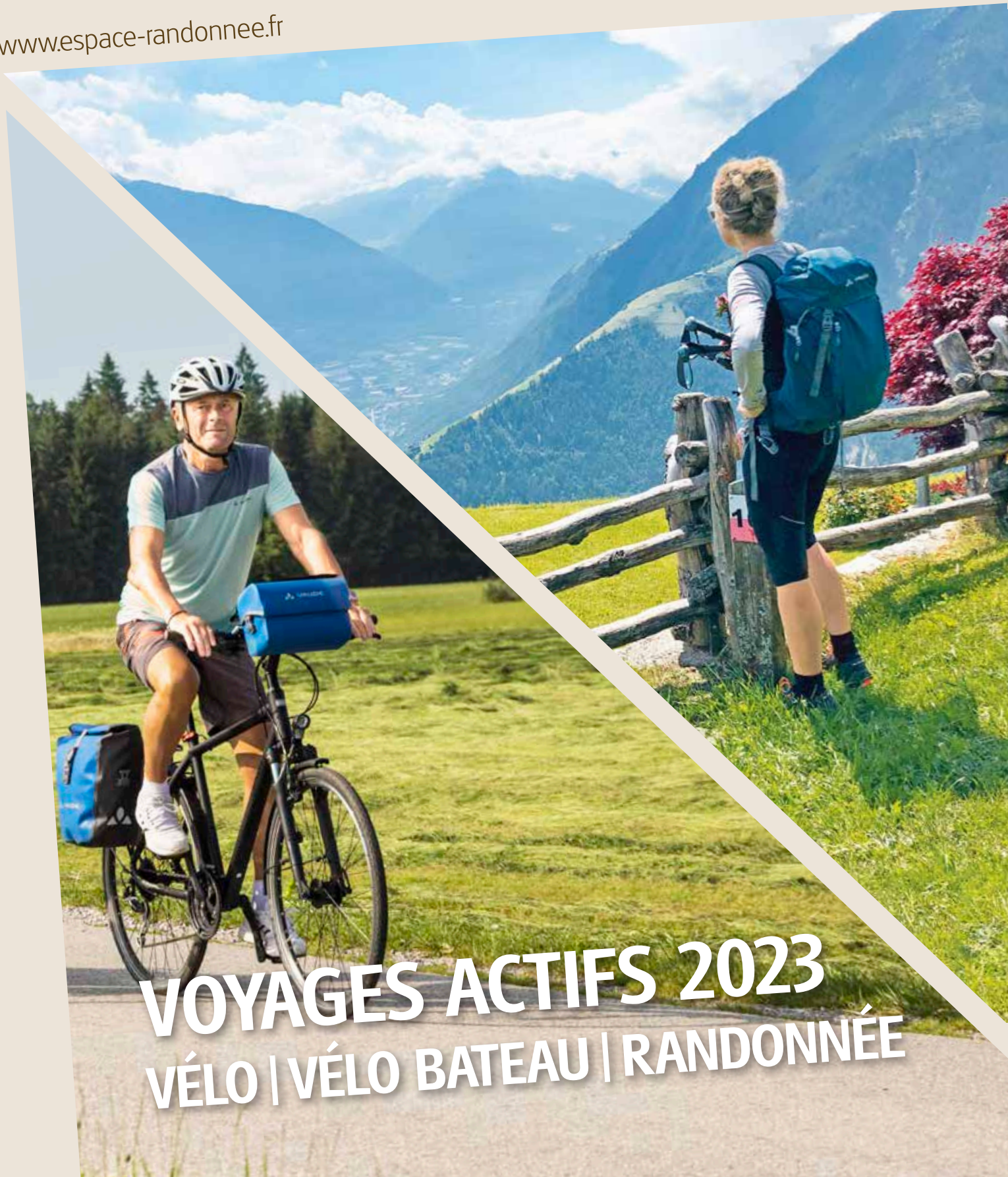


Espace Randonnée

Créateur de voyages actifs

www.espace-randonnee.fr



VOYAGES ACTIFS 2023
VÉLO | VÉLO BATEAU | RANDONNÉE



Mentions légales : Espace Randonnée | 9 rue Ampère | 67500 HAGUENAU | FRANCE | Tél : 0033 (0)3 90 55 01 32 | www.espace-randonnee.fr

Photos : © Espace Randonnée, Céline Schnell - Une Fille en Alsace, Brigitte Baton, Eurobike, SE-Tours, Radweg-reisen, Eurohike, Eurotrek, Active Scandinavia, Schwarzwald Tourismus/ Christoph Eberle, VisitScotland/Kenny Lam, Chamina/psaintjean/ABourmerie/sdelaunay, Grand Angle, Evazio, Corsica Adventure/Peter Gregor, La Balaguère, La Bicyclette Verte, France à Vélo, foto- lia/FL Photography/Joseph Hillfiger, AdobeStock, Pixabay, pavel dudek/Shutterstock.com

Chers amis d'Espace Randonnée,

pendant près de deux ans, notre quotidien a été marqué par de multiples rebondissements liés aux contraintes imposées par l'épidémie de Covid-19. Petit à petit, la vie a repris son cours mais pour autant, les choses ne sont pas tout à fait redevenues « comme avant ». Ce bouleversement du quotidien nous a rendus, chacun et chacune, encore plus conscients que notre liberté de mouvement est précieuse et que notre lien à la nature est essentiel.

Faire l'expérience d'un séjour actif à pied, à vélo ou en bateau et vélo, c'est adopter une autre façon de voyager, où liberté, nature et découverte se conjuguent. C'est prendre le temps d'explorer des régions et des terroirs à l'incroyable richesse. C'est (re)découvrir, à votre rythme, une diversité de paysages proches ou lointains, un patrimoine local, historique, culturel et gastronomique exceptionnels. C'est aussi se laisser surprendre et guider par la curiosité.

Depuis près de 25 ans, Espace Randonnée organise des séjours actifs clé en main accessibles à tous les niveaux pour découvrir les plus beaux coins d'Europe. Nous vous proposons des itinéraires entièrement balisés, précisément décrits dans des topoguides soigneusement élaborés. Nous portons une attention toute particulière à la sélection de nos hébergements, situés à proximité immédiate des itinéraires et adaptés à l'accueil des cyclotouristes et des randonneurs. Nul besoin de penser à vos valises car nous nous occupons de les transporter chaque jour d'un hôtel à l'autre pour vous permettre de pédaler et marcher en toute légèreté. Et si vous ne souhaitez pas emmener votre propre vélo, nous louons des vélos équipés avec ou sans assistance électrique sur l'ensemble de nos séjours.

Alors n'attendez plus : pédalez, marchez, découvrez et appréciez, nous nous occupons du reste !

Pour toute question, faites appel à nos conseillers voyage via notre site Internet ou par téléphone. Nous nous tenons à votre entière disposition.

À bientôt,

Votre équipe Espace Randonnée



Reposez-vous de façon active avec nos séjours à vélo

Envie d'une parenthèse active pour partir à la découverte itinérante de la France et de l'Europe ? D'emprunter les chemins de traverse et de profiter de destinations emblématiques alliant culture et nature tout en pratiquant une activité physique tous les jours ? Le vélo est le moyen idéal pour avancer rapidement tout en prenant le temps d'apprécier les lieux traversés et d'en rencontrer les habitants.

Transport des bagages

Pour chaque séjour que nous proposons, vos bagages sont transférés d'hôtel en hôtel. Vous transportez uniquement quelques affaires du jour dans les sacoches et roulez ainsi en toute légèreté. Vous trouverez dans les documents de voyage toutes les précisions au sujet du nombre de valises autorisées, ainsi que les heures de dépôt et de restitution des bagages. Les bagages de plus de 20kg ne seront pas transportés. Vos bagages doivent être solides car les nombreux chargements et déchargements vont beaucoup les solliciter.

Nos vélos de location

Nous vous proposons des vélos de bonne qualité, révisés et équipés de sacoches. 7 ou 21 vitesses, roue libre ou freins à rétropédalage, classiques ou à assistance électrique, vous disposez d'un large choix. Nous louons également du matériel adapté aux enfants (vélos, vélos suiveurs, remorques, sièges). Afin de recevoir un cadre adapté, indiquez-nous votre taille lors de la réservation.

Itinéraires

Nos itinéraires s'efforcent de vous faire passer aussi loin que possible des axes de circulation routière. Il est néanmoins possible que notre balisage vous conduise sur des chemins champêtres, forestiers ou des routes secondaires. De courts passages sur routes à plus fort trafic ne peuvent pas toujours être évités mais ils restent l'exception. Ils permettent parfois

en effet de rejoindre d'autres chemins plus calmes ou de ne pas rater un site touristique.

Vous trouverez un aperçu des parcours dans le descriptif de nos séjours. Les documents de voyage qui vous seront transmis en amont de votre voyage détaillent quant à eux précisément l'itinéraire et vous donneront de nombreuses informations utiles concernant le trajet : sites touristiques, restaurants, aires de pique-nique, offices de tourisme, gares, etc.

Hébergements

Vous passerez la nuit dans des hôtels confortables. Chaque séjour offre différentes catégories d'hébergements au choix, de la très simple pension de famille jusqu'à l'hôtel 5*.

Condition physique

Nos circuits privilégient la détente et la découverte. Nous avons fait le choix de séjours tranquilles permettant de reposer son esprit tout en cultivant sa forme physique. Vous franchirez peut-être certaines côtes en poussant votre vélo, mais une condition physique moyenne suffit amplement pour venir à bout de la grande majorité de nos séjours. Vous avez toujours une journée entière pour parcourir les étapes qui vont de 20 à 75 km. De plus, des vélos à assistance électrique sont disponibles à la location sur tous nos voyages. Ils vous permettront de fournir moins d'efforts tout en parcourant plus de distance.

Quel cycliste êtes-vous ?

Pour vous aider à choisir le voyage idéal, nous avons mis en place un système de classement par niveau de difficulté. Que vous cherchiez à dépasser vos limites ou à vous détendre tout en restant actif, vous trouverez votre bonheur !

Le cycliste occasionnel



Vous sortez rarement votre vélo du garage mais des vacances à vélo vous ont toujours fait rêver ? Nos circuits « Faciles » se font principalement sur terrain plat, suivent des pistes cyclables bien entretenues et offrent de nombreuses possibilités de pauses et de visites. La distance moyenne à parcourir chaque jour est d'environ 40 à 50 km.

Le cycliste plaisir



Pour vous, faire du vélo doit être amusant et ne doit pas se transformer en entraînement sportif ! Des pentes douces ou de plus longs passages sur des routes de gravier ne vous posent cependant aucun problème : vous gardez le sourire et savourez la beauté du paysage tout en pédalant.

Le cycliste vacances



Pour vous, un voyage à vélo par an est obligatoire ! Vous faites typiquement partie de notre clientèle d'habités qui effectue régulièrement des excursions à vélo le week-end pendant l'année. De temps à autre, vous entreprenez une montée plus ardue ou une étape journalière vallonnée dont vous venez à bout avec bravoure. Il faut cependant que ce ne soit pas trop souvent le cas, afin qu'il vous reste du temps pour savourer tranquillement l'itinéraire.

Le cycliste passionné



Vous pratiquez régulièrement le vélo sur de longs circuits et disposez d'une très bonne condition physique. Pour vos vacances à vélo, le terrain peut être vallonné et si parfois plusieurs côtes assez raides se succèdent entre les villes étapes, vous retrouvez toujours vos quartiers avec le sourire.





Mettez les voiles avec nos séjours en Bateau et Vélo !

Des vacances d'exception, au fil des plus beaux fleuves d'Europe. C'est la promesse que renferme un séjour en Bateau et Vélo, mélange si particulier d'activité et de détente, d'aventure et de confort. Pas besoin de changer d'hébergement, votre hôtel flottant se déplace avec vous chaque jour. Une merveilleuse façon d'allier vacances à vélo et croisière fluviale.

Bateaux

Les bateaux offrent différentes catégories de confort et d'équipement, mais répondent tous à un niveau de prestation homogène et à un haut niveau de service : nettoyage quotidien des cabines (excepté pour les voyages d'île en île et pour les péniches aménagées), changement des serviettes sur demande, cuisine raffinée et équipage attentif rendent votre séjour à bord aussi agréable que possible.

Cabines

Sur les bateaux de croisière fluviale, l'espace est nécessairement contraint. Cependant, les cabines sont aménagées de façon à ce que vous puissiez y dormir sereinement toute la semaine. Le salon et le pont supérieur, confortablement aménagés, vous garantissent d'agréables moments de convivialité pendant que le navire se fraye un chemin à travers le fleuve et les panoramas défilent sous vos yeux.

Balades à vélo

Pour les excursions, des vélos de location de qualité, une description détaillée de l'itinéraire, des cartes et un panier-repas sont mis à votre disposition chaque jour. Si vous le souhaitez, vous pouvez retourner à tout moment sur le bateau.

Documents de voyage

Fruits d'une longue expérience, nos documents de voyage sont élaborés avec soin et révisés annuellement. Rédigés en français, également disponibles en anglais et en allemand pour la plupart des circuits, ils sont conçus pour une lecture simple et suffisamment précise pour vous repérer sans difficulté et vous permettre de consacrer votre attention à l'instant présent.

Sous forme de carnet, le topoguide contient des plans détaillés et décrit très précisément votre itinéraire jour par jour. Il vous indique les changements de direction, au kilométrage correspondant. Vous y trouvez indiqués les endroits intéressants à visiter, les restaurants, les aires de pique-nique, mais aussi les numéros de téléphone importants, les adresses de réparateurs cycle, ainsi qu'une multitude d'informations pratiques et utiles.

Pour simplifier au mieux les étapes, un fléchage spécifique, indiqué dans le topoguide, est mis en place sur votre parcours. Sur la majorité de nos séjours, nous pouvons également, sur demande, fournir les tracés GPS de l'itinéraire suivi.





Reconnectez-vous à la nature avec nos séjours de randonnée

Partir pour des vacances à pied, c'est une occasion rêvée de se reconnecter à son environnement tout en arpentant les coins les mieux préservés de destinations emblématiques d'Europe. Naturelle et peu technique, la marche à pied est idéale pour prendre soin de son corps et de son esprit. Précieux alliage de mouvement, de défi, d'introspection et de rencontres, vivez une expérience singulière, en totale liberté.

Des vacances clé en main

Nos séjours de randonnée vous proposent de suivre de façon autonome un itinéraire soigneusement préparé et balisé, à l'aide de documents de voyage précis. Libres d'organiser vos journées comme bon vous semble, vous marchez d'une étape à l'autre sans contrainte de bagages : nos chauffeurs se chargent d'acheminer vos valises d'un hébergement à l'autre. Nul besoin de vous préoccuper de vos logements, nous prenons en charge la réservation de chambres dans des hôtels, auberges ou pensions chaleureuses, confortables et adaptées à l'accueil des randonneurs.

Et en tant que compagnon de voyage invisible, nous sommes à vos côtés au moindre problème grâce à un service d'assistance téléphonique accessible 7j/7.

Niveaux de difficulté

Pour mieux vous guider, nous avons classé les circuits en quatre niveaux de difficulté. Fondé sur des facteurs tels que le nombre de jours de marche, la durée de chaque étape, la nature des sentiers, l'altitude et le climat, ce système de classification vous permet de choisir le séjour qui répondra le mieux à vos attentes et à vos capacités.

1 : Randonnée plaisir

Nous conseillons nos séjours rando-plaisir aux débutants et à tous ceux qui souhaitent se détendre et se reposer tout en restant actifs. Vous randonnez sur des chemins faciles, principalement plats et en très bon état. Si vous êtes un peu sportif et endurant, vous parcourez tranquillement vos étapes journalières entre 3 et 4,5 heures maximum.

2 : Randonnée

Des randonnées accessibles sur de bons sentiers avec peu de dénivelé. Vous effectuez des étapes journalières entre 15 et 20 km, qui peuvent durer jusqu'à 5 heures. Ces séjours peuvent s'adresser aux débutants mais il est important d'avoir une bonne condition physique et d'être en bonne santé.

3 : Randonnée en montagne

Pour ce type de séjours, le dénivelé et/ou la distance sont plus importants. Vous randonnez principalement sur des sentiers où il vous faudra avoir un pied sûr et parfois ne pas craindre le vertige. Vous marchez chaque jour entre 4 et 6,5 heures et il est possible que vous ayez à gravir de petits sommets. Une bonne condition physique est donc indispensable pour pouvoir profiter de ces chemins d'altitude.

4 : Trekking

En fonction des itinéraires, vous randonnez sur des chemins à une altitude située entre 1500 et 2500 m et gravissez parfois des sentiers à flanc de montagne. Avoir un pied sûr, ne pas avoir le vertige et avoir une très bonne endurance pour des étapes pouvant aller jusqu'à 7 heures, sont indispensables. Il est également nécessaire d'avoir une expérience de la montagne pour que votre séjour individuel soit synonyme de plaisir. Pour certains séjours vous portez parfois vous-même votre sac à dos sur deux jours.

Vos questions, nos réponses

Question : Que comprennent vos circuits ?

Réponse : Toutes nos offres de séjours comprennent l'hébergement en hôtel 2 à 5 étoiles ou sur un bateau en fonction des circuits sélectionnés. Nous nous occupons du transfert de vos bagages et nous vous fournissons des documents de voyage complets (topo guide, cartes, diverses informations touristiques). Beaucoup de nos circuits sont pourvus de tracés GPS que nous pouvons vous fournir sur demande. La majorité de nos circuits sont identifiés par notre propre signalétique. Tous nos documents de voyage sont édités en français. Une fois sur place, vous bénéficiez aussi d'un service d'assistance téléphonique disponible 7j/7.

Question : Un circuit en liberté cela signifie-t-il que je suis totalement autonome et sans assistance ?

Réponse : Vos hôtels sont réservés, vos bagages vous y attendront tous les soirs à votre arrivée. Un itinéraire papier avec carte vous est remis pour relier les étapes. Vous êtes donc parfaitement guidé et assisté tout en restant libre de votre temps. Vous vous arrêtez où vous voulez et aussi longtemps que vous le désirez, vous roulez/ranonnez à votre rythme, mais en cas de problème, de tout ordre, un numéro d'assistance est à votre disposition 7j/7. Nous ferons rapidement le nécessaire pour vous venir en aide.

Question : Un tel séjour, est-ce vraiment à ma portée ? Ai-je la condition physique nécessaire ?

Réponse : Nos séjours sont conçus pour tous ceux d'entre vous qui aiment bouger et pratiquer un exercice de plein air. Il n'est pas nécessaire d'être un grand sportif pour voyager. Notre équipe saura vous conseiller dans le choix de votre séjour actif.

Question : Aurai-je le temps de visiter, de découvrir, de rencontrer... ?

Réponse : Avoir du temps pour soi et pour les autres est un bien précieux et souvent rare de nos jours. C'est exactement ce que nous voulons vous offrir avec nos séjours en liberté.

Question : Et s'il pleut ?

Réponse : Il n'y pas de mauvais temps, juste un mauvais équipement disent les cyclistes et randonneurs chevronnés ! Par bonheur, il pleut rarement durant toute une semaine d'affilée. Quelques gouttes de pluie ne vous feront que mieux apprécier le confort douillet de votre hôtel !

Question : Dois-je apporter mon vélo ?

Réponse : Seulement si vous le désirez ! Toutes nos offres de séjour à vélo proposent la location de vélos parfaitement adaptés aux exigences de l'itinéraire proposé. Vous pouvez louer des VTC ou des vélos à assistance électrique. Quant aux familles avec enfants, des vélos enfant sont disponibles ainsi que des vélos suiveurs, des remorques ou des sièges enfant.

Question : Que se passe-t-il si mon vélo a une panne ?

Réponse : Si vous avez loué un vélo par notre intermédiaire sur l'un de nos circuits, vous disposez d'un kit de réparation composé d'une chambre à air, d'une pompe et d'un jeu de petit outillage. Ce kit de réparation vous permettra de faire face aux petites pannes. En cas de panne plus importante, vous pourrez à tout moment nous contacter. Nous ferons rapidement le nécessaire pour vous venir en aide.

Question : À quelle heure puis-je déposer et récupérer mes bagages ?

Réponse : C'est à 9h00 que vos bagages devront être déposés à la réception de votre hôtel. Un emplacement sera prévu à cet effet. Notre bagagiste prendra en charge vos valises que vous pourrez récupérer entre 16h et 18h à votre prochain hôtel.

Question : Que comprend le tarif du séjour ?

Réponse : Le prix du séjour comprend toutes les prestations énoncées du jour d'arrivée au jour de départ. Il ne comprend pas le transport aller, ni retour.

Question : Que comprend la demi-pension ?

Réponse : Lorsqu'elle est proposée dans le package du circuit ou qu'elle est réservée en option par vos soins, la demi-pension comprend le petit-déjeuner et le repas du soir. Ce dernier est constitué d'une entrée, d'un plat principal et d'un dessert. Le repas à lieu dans le restaurant de l'hôtel ou dans un restaurant à proximité. Il est possible de changer de plat, moyennant un supplément à payer sur place. Un voucher pour tous les repas du soir fait partie de votre documentation de voyage.

Question : Comment réserver un circuit ?

Réponse : Vous pouvez réserver en ligne directement, sur www.espace-randonnee.fr, en nous contactant par téléphone au +33 3 90 55 01 32, ou en nous envoyant un mail à contact@espace-randonnee.fr. Nous vous confirmerons définitivement votre réservation après nous être assurés des disponibilités du circuit aux dates que vous avez demandées.

Question : Comment régler mon séjour ?

Réponse : Une facture pro forma correspondant à votre réservation est jointe à la confirmation définitive du séjour. Vous devrez dès réception payer un acompte de 30% du montant total de votre facture. Le solde sera à nous adresser 30 jours avant la date de départ de votre séjour. Après règlement de la totalité du séjour, nous vous adresserons tous les documents correspondant à votre circuit. Pour une réservation à moins de 30 jours de la date de départ, le solde sera à payer dès réception de la facture. Vos moyens de paiement : virement, chèque bancaire ou chèques vacances, carte bancaire.





Nos vélos de location

Nous proposons à la location des vélos de qualité, solides et faciles à conduire, afin de vous garantir confort et sécurité tout au long de votre voyage.

Sur tous nos circuits à vélo et en bateau et vélo, nous vous proposons des vélos classiques et à assistance électrique. Pour vos séjours Famille, notre parc de location comprend également des vélos et sièges enfants, des vélos suiveurs ainsi que des remorques.

Dès la réservation de votre séjour vélo, notre équipe veille à vous conseiller et vous accompagner dans le choix du vélo qui conviendra le mieux à vos attentes. Il est bien entendu également possible de voyager avec votre propre équipement.

Cinq bonnes raisons de louer un vélo :

- Vous utilisez un vélo léger et adapté à votre circuit.
- Chaque vélo est nettoyé, révisé et préparé avant chaque circuit.
- Un kit de réparation (chambre à air, pompe et petit outillage) est à votre disposition dans les sacoches. En cas de panne importante, nous proposons une assistance téléphonique avec dépannage rapide et sans frais.
- Vous voyagez l'esprit léger : les vélos de location vous attendent à votre premier hôtel ou à notre point d'accueil, et vous les déposez dans votre dernier hébergement en fin de séjour. Nul besoin de vous soucier de transporter votre équipement avant et après votre séjour.
- Vous envisagez d'acquérir un vélo à assistance électrique ? C'est l'occasion idéale de tester et de vous familiariser avec les vélos à assistance électrique avant de concrétiser votre achat.

Bon à savoir :

Nos vélos disposent tous de selles très confortables. Il vous est toutefois tout à fait possible d'apporter votre propre selle, munie d'un adaptateur, que nous pourrions vous aider à monter. Veuillez à prendre contact avec nous au préalable afin de connaître les dimensions de la tige de selle du vélo loué sur votre séjour.

Port du casque :

Le port du casque n'est pas obligatoire pour les adultes, mais fortement recommandé. Il est en revanche obligatoire en France pour tous les enfants de moins de 12 ans. Attention : les casques ne font pas partie du matériel proposé à la location.

Autres équipements :

- Sacoche de guidon avec porte carte (étanche)
- Sacoche arrière (étanche)
- Kit de réparation avec petit outillage et chambre à air de rechange
- Pompe à vélo
- Cadenas à clé ou à combinaison
- Compteur kilométrique

Sur certains circuits, l'équipement des vélos peut changer.

Assurance vélos de location :

La plupart de nos circuits comprennent l'assurance vélo de location contre le vol et la casse, exceptés négligence et vandalisme. Pour vos propres vélos, nous vous conseillons de vous renseigner auprès de votre assureur.



Nos destinations

VÉLO

Pages 10 à 31

Vignes et Villages d'Alsace	10
Les Châteaux de la Loire	11
De la Provence à la Camargue	12
Le Canal du Midi	13
Les gorges de l'Aveyron NOUVEAUTÉ	14
La vallée du Lot NOUVEAUTÉ	15
Découverte du Bassin d'Arcachon NOUVEAUTÉ	16
Le tour du Golfe du Morbihan NOUVEAUTÉ	17
Autres séjours à vélo en France	18
La mer baltique NOUVEAUTÉ	19
La côte ouest suédoise	20
Le tour du Lac de Constance	21
De Munich au Lac de Constance	22
Le Danube de Vienne à Budapest	23
Le Danube de Passau à Vienne	23
Salzbourg et ses lacs	24
De Bolzano à Venise	25
Venise et ses terres	26
Pise - Cinq Terre NOUVEAUTÉ	27
De Venise à Poreč NOUVEAUTÉ	28

La côte Ouest du Portugal NOUVEAUTÉ	29
L'Algarve NOUVEAUTÉ	30
Autres séjours à vélo en Europe	31

BATEAU & VÉLO

Pages 32 à 37

Le Danube de Passau à Vienne	32
Le Danube de Passau à Budapest	33
Canaux et gouda	34
La Hollande septentrionale	35
La Zélande NOUVEAUTÉ	36
Prague, la ville dorée	37

RANDONNÉES À PIED

Pages 38 à 45

Ballons et Vignobles d'Alsace	38
Les Volcans d'Auvergne NOUVEAUTÉ	39
Le Sentier des Douaniers NOUVEAUTÉ	40
Autres séjours de randonnée en France	41
De la Forêt Noire au Lac de Constance	42
Madère	43
Autres séjours de randonnée en Europe	44-45



Séjour individuel en boucle

7 jours / 6 nuits
Environ 260 km à vélo

Caractéristiques

Vous roulez principalement sur des pistes cyclables, sur des chemins agricoles goudronnés ou sur de petites routes départementales sans grand trafic routier. Les jours 5 et 6 sont un peu vallonnés.

Départ

Tous les jours du 01.04. au 07.10.

Saison 1 : 01.04. - 14.04.

Saison 2 : 15.04. - 02.06. | 30.09. - 07.10.

Saison 3 : 03.06. - 29.09.

Arrivée / Parking / Départ

- En train : gare de Strasbourg
- En voiture : parkings couverts et gardés à proximité des hôtels, Parking Wodli
- En avion : aéroports de Strasbourg, Mulhouse/Bâle, Karlsruhe/Baden Baden

Prix / Personne en €	Deluxe	Cat. A	Cat. B
Code de réservation	FR-ELRWD-07D	07A	07B
Saison 1	1139,-	939,-	839,-
Saison 2	1199,-	999,-	899,-
Saison 3	1259,-	1059,-	959,-
Supplément chambre single	649,-	459,-	339,-
Location vélo (7 ou 21 vitesses)			99,-
Location vélo électrique			239,-

Deluxe : Nuitées en Hôtels 4* et 5* | Cat. A : Nuitées en Hôtels 3* et 4* | Cat. B : Nuitées en Hôtels 3*

Nuits supplémentaires	Ch. Double	Ch. Single
Strasbourg 5* Cat. Deluxe	119,-	219,-
Strasbourg 4* Cat. A	99,-	139,-
Strasbourg 3* Cat. B	79,-	119,-

Nos prestations

- ✗ Nuitées comme indiquées ✗ Petit-déjeuner
- ✗ Transfert de vos bagages ✗ Accueil personnalisé
- ✗ Circuit balisé ✗ Documents de voyage détaillés ✗ Tracés GPS disponibles ✗ Assistance Hotline

Par Vignes et Villages Parfums et arômes d'Alsace

Au-delà de paysages dignes des plus belles cartes postales, venez découvrir les facettes les plus authentiques de l'Alsace traditionnelle et pittoresque. Ce circuit vous entraînera à la croisée des architectures romane, gothique et baroque, et à la rencontre de musées aux trésors inestimables, des forêts sous-vosgiennes, des tourbières du Ried et d'un vignoble étincelant. La chaleur de l'accueil des alsaciens, la vivacité des traditions, la générosité de la gastronomie et la palette si caractéristique des arômes des vins d'Alsace, composent le portrait d'un coin de France où il fait bon vivre et que nous vous invitons à découvrir à vélo.

Jour 1 : Arrivée à Strasbourg

Arrivée à Strasbourg, installation à l'hôtel et visite libre de la ville, sa somptueuse cathédrale gothique et son centre historique classé au patrimoine mondial de l'humanité.

Jour 2 : Strasbourg - Région de Sélestat ≈ 25-55 km

Vous quitterez Strasbourg en suivant le canal du Rhône au Rhin pour gagner la région de Sélestat, ville riche d'un remarquable patrimoine architectural ancien.

Jour 3 : Région de Sélestat - Colmar ≈ 50-65 km

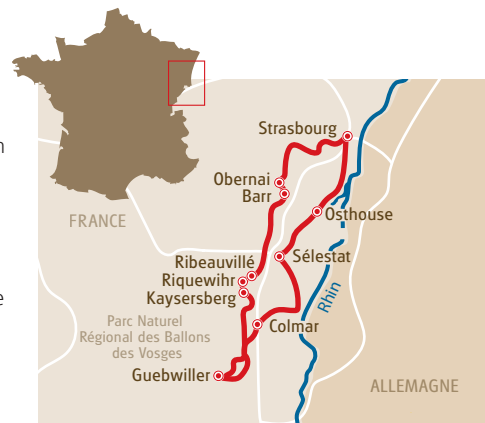
Après la visite de la très belle abbaye baroque d'Ebersmunster, vous traverserez les traditionnels villages du Ried. Cette zone bordée par l'Ill et le Rhin est sillonnée de multiples cours d'eau où s'épanouissent une faune et une flore d'une grande richesse. Après avoir longé le canal, vous arriverez à Colmar, ville d'art au centre historique exceptionnellement préservé.

Jour 4 : Colmar - Guebwiller ≈ 33 km

Profitez de cette courte étape pour approfondir dans la matinée votre visite de Colmar. Vous reprendrez ensuite la route pour atteindre Guebwiller, village viticole logé au pied du Grand Ballon.

Jour 5 : Guebwiller - Région de Riquewihr ≈ 50 km

Vous emprunterez la Route des Vins d'Alsace, itinéraire mythique aux paysages exceptionnels et aux cités viticoles animées par des vignerons passi-



onnés. Au pied des Vosges, elle vous fera découvrir des villages au charme fou qui font la renommée des grands crus alsaciens : Eguisheim, Turckheim, Kaysersberg et Riquewihr.

Jour 6 : Région de Riquewihr - Région d'Obernai ≈ 50 km

Toujours le long de la Route des Vins, vous découvrirez les villages de Hunawir, Ribeauvillé, Bergheim (élu « Village préféré des Français » en 2022), Andlau et son abbaye romane, avant d'arriver à l'hôtel.

Jour 7 : Région d'Obernai - Strasbourg ≈ 40 km

À Rosheim, vous découvrirez l'église Saints-Pierre-et-Paul, l'un des joyaux de l'architecture romane alsacienne. À Molsheim vous rejoindrez la piste cyclable du canal de la Bruche qui vous conduira jusqu'au cœur de Strasbourg.



Les Châteaux de la Loire

La Route des Rois

Le Val de Loire évoque immédiatement la Renaissance et les Rois de France. Mais il a bien d'autres secrets à vous offrir. Une nature luxuriante, variée, surprenante entre Loire et collines de tuffeau. Des villages au charme discret et aux maisons en pierre de taille blanche. Des vignobles de renommée mondiale, une gastronomie légendaire. Une histoire et une culture plusieurs fois centenaires. Prenez le temps de découvrir, à vélo, les richesses et la diversité de ce patrimoine exceptionnel que le monde entier nous envie.



Jour 1 : Arrivée à Tours

Arrivée individuelle à Tours, découvrez aujourd'hui le centre historique de la Touraine.

Jour 2 : Tours - Chinon ≈ 55 km

Vous quitterez Tours en suivant le Cher jusqu'au château de Villandry. La Loire prend la relève et vous conduit à Langeais. Le château du Roi Louis XI, aux allures de forteresse médiévale, trône au centre du village. En route pour Chinon, le château d'Ussé, que l'on croirait sorti d'un conte de fée, vous appelle pour une visite. Par de petites routes secondaires qui traversent de charmants villages, vous gagnerez Chinon.

Jour 3 : Excursion à l'Abbaye de Fontevraud ≈ 55 km

En suivant la Vienne, vous passerez dans le village de Candes-Saint-Martin, avec son imposante église qui mêle styles roman, gothique et architecture militaire. À Montsoreau, la Vienne se jette dans la Loire et vous offre un spectacle naturel à la hauteur de ces deux fleuves. Mais le temps fort culturel de cette étape sera sans conteste l'abbaye Royale de Fontevraud. Votre chemin vers Chinon passera par la Devinière,

une ancienne ferme-métairie dans laquelle naquit François Rabelais.

Jour 4 : Chinon - Azay-le-Rideau ≈ 40 km

Votre itinéraire, en suivant le vignoble, vous conduit vers le nord en passant par le village de Crissay, l'un des plus beaux de France. Enfin le château d'Azay-le-Rideau se profile, enjambant élégamment l'Indre. Il est incontestablement l'un des joyaux du Val de Loire. Logeant au village même, vous aurez tout loisir pour visiter ce diamant.

Jour 5 : Azay-le-Rideau - Chenonceau ≈ 60 km

Douce, calme et verte, la nature qui borde l'Indre est magique et surprenante. Vous arriverez en suivant le cours d'eau à Montbazou. Quelques bons coups de pédales pour passer la colline qui vous sépare de la vallée du Cher et vous suivrez la rivière pour arriver à Bléré puis au château de Chenonceau.

Jour 6 : Chenonceau - Blois ≈ 50-80 km

Vous avez le choix : l'étape courte passe par le château de Chaumont et les rives de la Loire jusqu'à Blois. L'étape plus longue, elle, vous conduira à Blois en passant par les châteaux de Montrichard, Cheverny et Chambord. À vous de choisir !

Jour 7 : Blois - Tours ≈ 75 km

Le ruban de la Loire s'étire lentement et sur ses berges vous admirerez les fameuses maisons troglodytes aménagées dans les collines calcaires qui encadrent le fleuve. Sur votre itinéraire vous croiserez le château d'Amboise. Par des chemins détournés et sans trafic qui passent par le vignoble, vous regagnerez Tours.

Jour 8 : Départ ou prolongation de votre séjour

Séjour individuel en boucle

8 jours / 7 nuits

Environ 335-365 km à vélo

Caractéristiques



Un itinéraire parfois vallonné mais avec peu de montées difficiles. Ce circuit est idéal pour des personnes ne pratiquant qu'occasionnellement le vélo, voire qui n'ont jamais fait de séjour vélo. Les étapes se déroulent sur des routes secondaires à faible trafic automobile et principalement en plaine et à plat.

Départ

Tous les samedis et jeudis du 01.04. au 07.10.

Saison 1 : 01.04. - 14.04. | 30.09. - 07.10.

Saison 2 : 15.04. - 12.05. | 09.09. - 29.09.

Saison 3 : 13.05. - 08.09.

Arrivée / Parking / Départ

- En train : gare de Tours
- En voiture : parking public à proximité des hôtels
- En avion : aéroport de Roissy ou d'Orly

Prix / Personne en €

	Cat. A	Cat. B
Code de réservation	FR-LORTT-08A	08B
Saison 1	979,-	859
Saison 2	1039,-	929,-
Saison 3	1099,-	979,-
Supplément chambre simple	349,-	349,-
Location vélo (21 vitesses)		99,-
Location vélo électrique		239,-

Cat. A : Nuitées en hôtels 3* | Cat. B : Nuitées en hôtels 2* et 3*

Nuits supplémentaires

Sur demande

Nos prestations

- ✗ Nuitées comme indiquées
- ✗ Petit-déjeuner
- ✗ Transfert de vos bagages
- ✗ Accueil personnalisé (ALL, ANG)
- ✗ Circuit balisé
- ✗ Documents de voyage détaillés
- ✗ Tracés GPS disponibles
- ✗ Assistance Hotline



Séjour individuel linéaire

8 jours / 7 nuits
Environ 270 km à vélo

Caractéristiques



Mises à part quelques montées dans la garigue et les Alpilles, ce circuit est pratiquement plat et sans difficultés. Vous roulez principalement sur de petites routes sans grand trafic et des chemins agricoles asphaltés.

Départ

Tous les vendredis, samedis et dimanches du 17.03. au 29.10.

Arrivée / Parking / Départ

- En train : gare TGV d'Orange
- En voiture : garage fermé à Orange (10€/nuit, sur réservation)
- En avion : aéroport de Marseille

Prix / Personne en €

Code de réservation	FR-FVROO-08A	
Prix de base	1096,-	
Supplément chambre simple	358,-	
Supplément demi-pension (7x)	318,-	
Location vélo (7 ou 21 vitesses)	110,-	
Location vélo électrique	210,-	
Nuitées en hôtels 2*, 3* et 4*		
Nuits supplémentaires	Ch. Double	Ch. Simple
Orange	76,-	116,-

Nos prestations

- ✕ Nuitées comme indiquées
- ✕ Petit-déjeuner
- ✕ Transfert de vos bagages
- ✕ Accueil personnalisé
- ✕ Circuit balisé
- ✕ Documents de voyage détaillés
- ✕ Transfert retour en taxi des Saintes-Maries-de-la-Mer à Arles (jour 7)
- ✕ Billet de train Arles-Orange
- ✕ Tracés GPS disponibles
- ✕ Assistance Hotline

De la Provence à la Camargue Sur le Pont d'Avignon

La Provence vous offre ses oliveraies, ses champs de lavande, ses vignobles, ses plantations d'arbres fruitiers et la Camargue ses étendues sauvages exceptionnelles. L'Empire Romain en avait fait une de ses provinces les plus importantes. Vous cheminerez sur les traces de ce riche passé, entre vestiges romains et belles cités médiévales.

Jour 1 : Arrivée à Orange

Installation à l'hôtel, accueil personnalisé, informations sur votre séjour et remise du vélo.

Jour 2 : Orange - Uzès ≈ 55 km

Votre circuit vous fait traverser de superbes paysages : tout d'abord les vignobles puis de pittoresques villages dans la vallée d'Uzès.

Jour 3 : Uzès - Pont du Gard - Avignon ≈ 50 km

Vous parcourez d'étroites routes de campagne qui vous conduisent jusqu'à l'un des monuments de l'époque romaine extraordinaire par sa grandeur : le Pont du Gard. Votre itinéraire vous mène ensuite à la Cité des Papes, Avignon.

Jour 4 : Avignon - Saint-Rémy-de-Provence ≈ 30-55 km

Vous visiterez le Palais des Papes et vous baladerez au gré des rues et ruelles de la vieille ville. Puis, par de petites routes paisibles, vous vous rendez à Saint-Rémy, sur les traces de Vincent Van Gogh et Nostradamus.

Jour 5 : Excursion aux Baux-de-Provence ≈ 40 km

Cette nouvelle journée vous dévoile à nouveau les charmes de la Provence. Vous traversez les paysages typiquement provençaux, comme les allées de cyprès jusqu'au célèbre village des Baux-de-Provence. Ce petit village pittoresque est l'un des plus beaux de Provence, avec ses ruelles, ses maisons des XVI^e et XVII^e siècles et son extraordinaire panorama sur les monts des Alpilles et leurs roches aux multiples formes. Un lieu que vous n'êtes pas prêt d'oublier !



Jour 6 : Saint-Rémy-de-Provence - Arles ≈ 30 km

L'étape du jour vous fait traverser des étendues relativement plates. Arles, lovée sur les bords du Rhône, est une ville dynamique et animée, tout particulièrement les jours de marché.

Jour 7 : Excursion aux Saintes-Maries-de-la-Mer, retour en taxi

Vous partez aujourd'hui à la conquête de la Camargue et de ses chevaux sauvages, flamants roses et taureaux. C'est un réel plaisir de circuler à vélo en Camargue, sur ces étendues parfaitement plates ! Pour que vous profitiez au mieux de cette journée, n'oubliez pas votre tenue de bain, vous pourrez vous baigner aux Saintes-Maries-de-la-Mer, célèbre ville de pèlerinage. Un taxi vous reconduira à votre hôtel d'Arles à 17h30.

Jour 8 : Arles - Orange | Départ ou prolongation de votre séjour

Retour en train à Orange.



Le Canal du Midi

De Toulouse à Sète

Une magnifique traversée à vélo le long d'un canal historique, rythmée par les péniches, les pauses gourmandes et les visites culturelles. Reliant Toulouse à la mer, le canal du Midi compte 63 belles écluses et traverse les campagnes du Lauragais aux collines viticoles du Minervois pour vous mener jusqu'aux plages méditerranéennes. Cet immense "chemin d'eau" inscrit au patrimoine mondial de l'Humanité par l'UNESCO vous fera découvrir ses richesses architecturales uniques, les villes de Castelnaudary, la cité médiévale de Carcassonne, Béziers et le Cap d'Agde. En famille ou entre amis, laissez-vous guider au fil de l'eau, sur les traces du célèbre architecte français Paul Riquet.



Jour 1 : Arrivée à Toulouse

Découvrez Toulouse, la ville rose, cosmopolite et culturelle, son centre-ville qui déborde de vie et qui regorge de petits restaurants typiques bercés de musique.

Jour 2 : Toulouse - Castelnaudary ≈ 65 km

En compagnie du Canal du Midi et ses nombreuses péniches, pénétrez le pays du Lauragais pour un premier arrêt à Avignonet. Théâtre d'une tragédie lors de la croisade albigeoise, il présente de nombreuses traces médiévales. Au pied de la montagne noire, vous pourrez admirer le seuil de Narouze, ligne de partage des eaux entre l'Atlantique et la Méditerranée, avant de plonger ensuite sur Castelnaudary et son célèbre cassoulet.

Jour 3 : Castelnaudary - Carcassonne ≈ 40 km

Vous roulez jusqu'au port de Bram, authentique chemin de l'an Mil. Vous passerez de la brique à la pierre et du maïs aux vignes. Le chemin est jalonné de villages vieux de 2000 ans et d'ouvrages reflétant l'ingéniosité de Paul Riquet. Vous découvrirez aussi le moulin de Cugarel, le grand bassin de Villepinte ainsi que l'aqueduc à quatre roues de Rebenty. Enfin, la cité médiévale de Carcassonne se dévoile.

Jour 4 : Carcassonne - Homps/Olonzac ≈ 40 km

Aujourd'hui vous ferez halte au port de Trèbes qui vous ouvre les portes de son église gardée par 320 corbeaux en chêne. Possibilité de faire un arrêt à Marseille, vieux village gaulois et un détour pour aller explorer le village de Capendu et sa chapelle romane. Vous continuerez au pays des vignes pour arriver à Homps/Olonzac.

Jour 5 : Homps/Olonzac - Béziers ≈ 65 km

Passer l'écluse d'Argens et serpez à flanc de colline pour rejoindre le Somail. Vous atteindrez ensuite Capestang puis le chemin de Béziers vous guide en suivant les traces des vestiges gallo-romains, le village de Poilhes la Romaine, l'Oppidum d'Ensérune. Puis le tunnel de Malpas et les neuf écluses de Foncérannes témoignent à nouveau du talent de Riquet. Béziers, lieu de naissance de l'architecte, vous invite à découvrir ses ruelles historiques, sa cathédrale et son Pont-Vieux.

Jour 6 : Béziers - Sète ≈ 50 km

Même si la mer n'est toujours pas visible, on sent sa présence. Les reliefs s'estompent et les paysages forment une mosaïque de dunes et d'étendues lagunaires. Territoire de l'aigrette, non loin des chevaux et des taureaux, ce paysage reflète la Camargue. Vous atteindrez ensuite Agde puis l'étang de Thau. Le phare de la pointe des Onglous marque la fin du Canal du Midi dans l'étang où chalutiers et bateaux de plaisance vous attendent. Vous rejoindrez ensuite Marseillan pour longer la mer par la piste cyclable et atteindre Sète.

Jour 7 : Départ ou prolongation du séjour

Séjour individuel linéaire

7 jours / 6 nuits

Environ 260 km à vélo

Caractéristiques



Le relief est très peu vallonné et ne nécessite pas de condition physique particulière. Cependant, le vent fréquent et l'état dégradé du chemin de halage sur les 40 derniers kilomètres, peuvent augmenter considérablement la difficulté de la dernière étape en cas de mauvais temps.

Départ

Tous les jours du 10.04. au 29.10.

Arrivée / Parking / Départ

- En train : gare de Toulouse
- Retour possible Sète-Toulouse en train (billet non inclus)
- En voiture : parking gratuit durant tout le séjour à votre hôtel de Toulouse
- En avion : aéroport de Toulouse-Montaudran

Prix / Personne en €

Code de réservation	FR-LBRTS-07X
Prix de base	690,-
Supplément chambre simple	260,-
Location VTC	195,-
Location vélo électrique	270,-

Nuitées en Hôtels 2*, 3* et chambres d'hôtes-gîtes de caractère

Nuits supplémentaires

Nous contacter

Nos prestations

- ✗ Nuitées comme indiquées
- ✗ Petit-déjeuner
- ✗ Les dîners des jours 2 et 4
- ✗ Transfert de vos bagages
- ✗ Documents de voyage détaillés
- ✗ Tracés GPS disponibles
- ✗ Assistance Hotline

NOUVEAUTÉ

Séjour individuel en boucle

8 jours / 7 nuits
Environ 195 km à vélo

Caractéristiques

Petites routes à faible circulation. Cette randonnée dans une région peu montagneuse est accessible à toute personne ayant un minimum de condition physique. Si la longueur des étapes peut réclamer un effort soutenu, vous pouvez toutefois prendre le temps de vous arrêter à tout moment pour vous reposer et découvrir les nombreux sites qui vous sont proposés.

Départ

Tous les jours du 02.05 au 30.10.

Arrivée / Parking / Départ

- En train : gare de Villefranche
- En voiture : plus de 2000 places de parking gratuites sur Villefranche
- En avion : aéroports de Rodez, Brive ou Toulouse

Prix / Personne en €

Code de réservation	FR-LBRGA-08X
Prix de base	990,-
Supplément chambre simple	280,-
Location vélo (7 ou 21 vitesses)	140,-
Location vélo électrique	215,-

Nuitées en hôtels 2* et 3* et chambres d'hôtes

Nuits supplémentaires

Sur demande

Nos prestations

- ✗ Nuitées comme indiquées
- ✗ Petit-déjeuner
- ✗ Dîner 4x (J2, J3, J4 et J5)
- ✗ Transfert de vos bagages
- ✗ Un bon de réduction pour l'achat des billets de la Chartreuse Saint-Sauveur, la Chapelle des Pénitents Noirs et la chapelle Baroque
- ✗ Documents de voyage détaillés

Les Gorges de l'Aveyron

Au coeur de l'Occitanie

Découvrez le cœur de l'Occitanie à vélo, en famille ou entre amis, des gorges de l'Aveyron à la vallée du Lot. Ce séjour vous dévoile une région magnifique grâce à un itinéraire reliant de superbes bastides médiévales, des villages classés parmi les plus beaux de France, des paysages chaque jour différents et façonnés par l'histoire. Un séjour destiné aux cyclotouristes contemplatifs, amateurs de gastronomie, de patrimoine et de découverte.

Jour 1 : Arrivée à Villefranche-de-Rouergue

Arrivée individuelle et installation à l'hôtel. En arrivant tôt dans l'après-midi, vous pourrez visiter la Bastide Royale, la Chapelle des Pénitents Noirs et l'ancien monastère de la Chartreuse Saint-Sauveur (bon de réduction inclus dans le tarif du séjour).

Jour 2 : Villefranche-de-Rouergue - Cajarc ≈ 40 km

Départ pour Cajarc en passant par le causse de Villeneuve d'Aveyron, les grottes préhistoriques de Foissac et les falaises du Saut de la Mounine, qui offrent un magnifique point de vue sur la rivière Lot.

Jour 3 : Cajarc - Caylus ≈ 55 km

Une très belle étape qui vous fera découvrir, entres autres, la résurgence vauclusienne du gouffre de Lantouy, les dolmens de Martiel, Saint-Projet et le château de la Reine Margot, villages typiques et paysages pittoresques avant d'atteindre le village médiéval de Caylus.

Jour 4 : Caylus - Saint-Antonin-Noble-Val ≈ 15 km

Aujourd'hui, c'est une courte étape qui vous attend afin de prendre le temps de visiter Caylus, avec sa maison des loups, son église qui héberge le Christ de Zadkine, son écomusée... Vous pourrez passer l'après-midi au cœur du pôle de pleine nature des Gorges de l'Aveyron, avec possibilité de faire une descente en canoë-kayak ou de profiter d'une baignade.

Jour 5 : Saint-Antonin-Noble-Val - Najac ≈ 45 km

La destination du jour, Najac, est une ravissante bastide perchée sur un piton, entourée par la rivière Aveyron et dominée par une puissante forteresse. En chemin, possibilité de visiter l'abbaye Notre-Dame-de-Beaulieu-



en-Rouergue, les jardins de Quercy à Verfeil-sur-Seye et le doyenné de Varen. Vous aurez ici la possibilité de déjeuner dans l'ancien moulin du village ou bien de pique-niquer sur les berges de l'Aveyron, où la baignade est possible.

Jour 6 : Najac - Villefranche-de-Rouergue ≈ 35 km

Vous partez aujourd'hui vers Monteils où vous attend un incontournable du terroir rouergat : la ferme Carles. Sur place, exposition de cuivres anciens et possibilité de repas à "La Table Paysanne". La cuisson y est faite au chaudron et au feu de bois. Dans l'après-midi, retour vers Villefranche-de-Rouergue.

Jour 7 : Villefranche-de-Rouergue (journée libre)

Le jeudi est un jour idéal pour profiter de Villefranche-de-Rouergue. En effet, c'est jour de marché, l'un des plus beaux de Midi-Pyrénées. Dans le cadre de cette journée sans vélo, vous aurez le temps de découvrir un peu mieux la ville.

Jour 8 : Départ ou prolongation de votre séjour

NOUVEAUTÉ

La vallée du Lot

Cahors, entre Lot... et Garonne

Entre Région Occitanie et Nouvelle-Aquitaine, cet itinéraire aux saveurs du Sud va vous faire découvrir la Véloroute de la vallée du Lot et le Canal latéral à la Garonne, par de petites routes, pistes cyclables et chemins de halage. Au départ de Cahors, captivante ville d'art et d'histoire sur le chemin de Compostelle, vous pourrez admirer les petites cités de caractère chargées d'histoire le long du Lot. Vous découvrirez aussi Villeneuve-sur-Lot, l'une des plus anciennes bastides du Sud-Ouest blottie au cœur de collines couvertes de vergers, avant de rejoindre la généreuse ville d'Agen et sa douceur de vivre.

Jour 1 : Arrivée à Cahors

Arrivée individuelle à Cahors, haut-lieu d'architecture médiévale.

Jour 2 : Cahors - Anglars-Juillac ≈ 45 km

Avant d'enfourcher vos vélos pour cette première étape, faites un détour sur l'un des plus beaux marchés de France, au pied de la cathédrale Saint-Étienne (mercredi et samedi matin). Vous quitterez ensuite Cahors par de petites routes communales qui serpentent le long du Lot. Vous découvrirez la cité médiévale de Luzech avant d'arriver à votre charmant Logis hôtel situé à quelques coups de pédales de Prayssac.

Jour 3 : Anglars-Juillac - Fumel ≈ 40 km

Cette seconde étape vous conduira en direction de Puy l'Évêque, ancienne place forte médiévale perchée à plus de 30 m au-dessus du Lot. L'itinéraire s'écarte ensuite des berges pour les retrouver un peu plus loin en empruntant une piste au revêtement rustique et d'arriver à Fumel par le charmant petit port de Condat. Vous pourrez profiter de la piscine de votre confortable hôtel.

Jour 4 : Fumel - Villeneuve-sur-Lot ≈ 35 km

Aujourd'hui, départ vers Saint-Sylvestre-sur-Lot, en Lot et Garonne. L'itinéraire chemine à travers les vergers de pruniers dans le large lit du Lot. Une étape très agréable, avec quelques détours conseillés comme les remarquables villages perchés de Penne d'Agenais et Montsempron-Libos. La fin d'étape vous conduira jusqu'à Villeneuve-sur-Lot, une des plus anciennes bastides du Sud-Ouest.



Jour 5 : Villeneuve-sur-Lot - Clairac ≈ 40 km

Cette étape va vous conduire en direction de Bias puis Casseneuil. Vous retrouverez ensuite les berges du Lot pour emprunter une jolie voie verte jusqu'à Fongrave. Puis, c'est la jolie cité du Temple-sur-Lot, choisie par les Templiers pour y implanter une importante commanderie aujourd'hui restaurée, qui vous attend. Après quelques kilomètres, Castelmoron vous dévoilera sa belle plage de sable blanc lovée au creux d'un méandre du Lot. Vous atteindrez enfin Clairac, cité médiévale perchée à 50 mètres au-dessus de la rivière.

Jour 6 : Clairac - Agen ≈ 45 km

Pour votre dernière étape, après avoir effectué quasiment l'intégralité de cette Véloroute du Lot, vous rejoindrez tranquillement Agen par le chemin de halage du Canal latéral de Garonne. Ville chargée d'histoire au carrefour d'anciennes routes maritimes et terrestres, Agen vous surprendra par la beauté de ses ruelles pavées, ses églises, ses maisons à colombages, ses musées mais surtout par sa chaleur et sa qualité de vie.

Jour 7 : Départ ou prolongation de votre séjour

Séjour individuel linéaire

7 jours / 6 nuits

Environ 205 km à vélo



Caractéristiques

Séjour majoritairement sur petites routes départementales et communales, pistes cyclables et chemins de halage. Étapes de 35 à 45 km, sans difficulté particulière car très peu de dénivelé. Un minimum de condition physique est requis. Le fait de pouvoir louer des vélos à assistance électrique de très bonne qualité rend ce séjour accessible à un très large public, même avec des enfants. Petites routes à faible circulation.

Départ

Tous les jours du 15.04 au 30.10.

Arrivée / Parking / Départ

- En train : gare de Cahors
- En voiture : parking sur la voie publique, parkings ouverts plein air, parking souterrain de l'Amphithéâtre, Parking du Phare
- En avion : aéroports de Toulouse, Brive

Prix / Personne en €

Code de réservation	FR-LBRCA-07X
Prix de base	945,-
Supplément chambre simple	200,-
Location VTC	225,-
Location vélo électrique	295,-

Nuitées en hôtels 2* et 3*, logis auberge et château de caractère avec piscine

Nuits supplémentaires

Sur demande

Nos prestations

- ✗ Nuitées comme indiquées
- ✗ Petit-déjeuner
- ✗ Dîner 3x (I, J4 et J6)
- ✗ Transfert de vos bagages
- ✗ Documents de voyage détaillés



NOUVEAUTÉ

Séjour individuel en boucle

7 jours / 6 nuits
Environ 165 km à vélo

Caractéristiques



L'itinéraire ne présente pas de difficulté majeure.

Départ

Tous les jours du 01.04. au 31.10.

Saison 1 : 01.04. - 30.06. | 01.09. - 31.10.

Saison 2 : 01.07. - 31.08.

Arrivée / Parking / Départ

- En train : gare de Bordeaux
- En avion : aéroports de Bordeaux et Biarritz

Prix / Personne en €

		Cat. A	Cat. B
Code de réservation	FR-EVVA-	07A	07B
Saison 1		815,-	710,-
Saison 2		920,-	770,-
Supplément chambre simple (Saison 1)		505,-	360,-
Supplément chambre simple (Saison 2)		575,-	460,-
Location vélo (21 vitesses)			120,-
Location vélo électrique			210,-

Cat. A : Hôtel 3* sup / 4* à Arcachon et hôtel de charme à Andernos
Cat. B : Hôtel 3* à Arcachon et 2* à Lanton

Nuits supplémentaires

Sur demande

Nos prestations

- ✗ Nuitées comme indiquées
- ✗ Petit-déjeuner
- ✗ Transfert de vos bagages
- ✗ La traversée du Bassin en bateau
- ✗ Documents de voyage détaillés
- ✗ Application pour navigation GPS sur smartphone
- ✗ Assistance hotline

Le Bassin d'Arcachon

Réserves naturelles et authenticité

Le Bassin d'Arcachon est le seul lac de la côte Aquitaine à avoir conservé une ouverture sur la mer. Deux fois par jour, l'eau de cette mer intérieure est renouvelée par la marée à travers des passes étroites. Longtemps seulement fréquenté par les pêcheurs, il est depuis le milieu du siècle dernier le royaume de l'huître et ses 84 km de plages en font un lieu original et privilégié, unique sur les côtes de France. Cerné à l'Ouest par l'océan sauvage, au Nord et à l'Est par le vignoble bordelais, au Sud par l'immense forêt des landes, le Bassin bénéficie de la douceur d'un climat où se mêlent les senteurs tonifiantes de l'air marin et celles de la résine des pins.

Jour 1 : Arrivée à Arcachon

Partez à la découverte de la Ville d'Hiver et de ses somptueuses villas du Second Empire, de sa promenade le long du Bassin et de son port.

Jour 2 : Arcachon - la dune du Pilat - Arcachon ≈ 25 km

Vous pédalerez en direction de la plus grande dune d'Europe. Après avoir posé vos vélos pour un moment, vous grimpez jusqu'au sommet par un escalier ou un sentier fléché. Pour votre retour, vous longez les plages sur une magnifique piste et vous gagnerez le Pyla-sur-Mer puis le Mouleau, lieu très animé l'été avec ses boutiques et ses cafés branchés.

Jour 3 : Arcachon - Biganos - Andernos ≈ 25-30 km

Vous prendrez le train avec vos vélos pour rejoindre Biganos. Depuis la gare, vous progresserez vers le magnifique Port de Biganos puis vers le Port des Tuilettes et le Port d'Audenge. En longeant les digues du domaine de Graveyron et ses réservoirs à poissons, vous atteindrez le château. Après avoir profité des vues splendides sur le Bassin et observé les nombreuses espèces d'oiseaux migrateurs, vous pourriez suivre vers Andernos.

Jour 4 : Excursion au Grand Crohot ≈ 35 km

Une belle balade dans la grande forêt du Cap-Ferret : des rives enherbées du Bassin jusqu'aux dunes blanches de l'Atlantique, vous aurez plaisir à pédaler accompagné(e) par le chant des cigales et les vapeurs d'essence de pin.



Jour 5 : Andernos - Le Cap Ferret - Arcachon ≈ 30 km

Le Cap Ferret permet de profiter d'un côté des paysages du bassin et de l'autre de l'immensité de la Côte d'Argent. Vous rejoindrez le hameau de Jane de Boy avant de revenir vers le Bassin pour découvrir ses fameux villages ostréicoles de l'Herbe et du Canon. Cette portion de la presqu'île est enchantée.

Jour 6 : Excursion au Teich ≈ 40 km

Vous quitterez Arcachon en rejoignant la Pointe de l'Aiguillon. Vous arriverez au port ostréicole de la Teste et celui du Rocher en passant par les prés salés, refuge d'une faune variée : crabes, coquillages et crustacés font le régal de nombreuses espèces d'oiseaux ! Vous découvrirez Gujan-Mestras, capitale de l'ostréiculture, avant d'atteindre le parc ornithologique du Teich, puis visiterez l'estuaire de l'Eyre, partie intégrante du parc.

Jour 7 : Départ ou prolongation de votre séjour

Le Tour du Golfe du Morbihan

Boucle au départ de Vannes

Au départ de Vannes, ville d'Art et d'Histoire, partez faire le tour du Morbihan (« petite mer » en breton) qui a donné son nom au département. Grâce aux passeurs, vous randonnez d'île en presqu'île pour découvrir richesses naturelles et trésors historiques de cet espace atypique. Le climat doux, la mer jamais bien loin, les marées et les lumières d'un soleil rasant qui se reflètent dans les eaux du golfe au petit matin vous offrent un paysage différent toutes les heures. À moins que la brume ne vienne envôûter les lieux, laissant disparaître un pêcheur et son bateau, ramenant au port sa pêche qui garnira votre assiette le soir même ! Le coucher de soleil entre les célèbres menhirs de Carnac saura vous ravir. Cet alignement de milliers de pierres reste aujourd'hui encore, un grand mystère.

Jour 1 : Arrivée à Vannes

Arrivée et journée libre. Installation à l'hôtel à partir de 16h.

Jour 2 : Vannes - Île d'Arz ≈ 15 km

Accueil personnalisé sur votre hébergement pour remise en main propre des vélos et briefing de départ. Après quelques kilomètres à vélo, vous quittez la belle cité de Vannes par le bateau qui vous conduit à l'île d'Arz. Balade et repos sont tout votre programme ! Itinéraire libre sur ce petit bout de terre. Nuit sur le port de l'île d'Arz.

Jour 3 : Île d'Arz - Arzon ≈ 35-45 km

Un premier bateau vous dépose sur la presqu'île de Séné. Vous parcourez quelques kilomètres au milieu des oiseaux, puis un passeur vous permettra de rejoindre la presqu'île de Rhuys. Vous longerez les rives sud de la petite mer pour atteindre Arzon. Entre les deux, le château de Suscinio et le petit village de Sarzeau agrémenteront ce joli parcours composé de petites routes et voies vertes.

Jour 4 : Arzon - Journée à l'Île aux Moines ≈ 15 km

Le passeur vous conduit sur l'île aux Moines pour cette journée insulaire. Une découverte de l'île agréable sur les petites routes sans voiture de ce petit paradis. C'est sans doute avec regret qu'il faudra reprendre le bateau pour revenir sur Arzon... La suite du programme est réconfortante !

Jour 5 : Arzon - Carnac ≈ 30-35 km

Vous reprenez un passeur pour traverser les eaux



du Golfe. Direction la rive nord pour visiter d'autres richesses du Morbihan. C'est notamment l'occasion de découvrir les alignements de menhirs, vestiges des temps anciens à Carnac.

Jour 6 : Carnac - Auray ≈ 25-55 km

Vous laissez derrière vous le Golfe du Morbihan pour rejoindre la ria d'Étel. À vélo vous rejoindrez l'île de Saint-Cado, petit havre de paix sans voiture, relié par une petite digue. Ensuite, vous rejoignez Auray et son charmant centre historique. C'est sur les bords de la rivière du même nom que se trouve le lieu le plus intéressant : le port de Saint-Goustan. Et nous vous y convions pour la soirée et la nuit.

Jour 7 : Auray - Vannes ≈ 40 km

Vous vous approchez à nouveau du Golfe et de cette belle mer intérieure pour rentrer sur les remparts de Vannes. L'occasion d'un dernier pique-nique sur le bord de ce site incroyable.

Jour 8 : Départ ou prolongation de votre séjour

Séjour individuel en boucle

8 jours / 7 nuits

Environ 205 km à vélo

Caractéristiques



Petites routes communales et départementales en alternance avec voies vertes sur grands chemins.

Départ

Tous les jours du 01.04 au 30.09.

Saison 1 : 01.04. - 23.06. | 08.09. - 30.09.

Saison 2 : 24.06. - 07.09.

Arrivée / Parking / Départ

- En train : gare TGV de Vannes
- En voiture jusqu'à Vannes
- En avion : aéroports de Lorient, Rennes ou Nantes

Prix / Personne en €

Code de réservation	FR-ABVGM-08X
Saison 1	1030,-
Saison 2	1075,-
Supplément chambre simple (Saison 1)	360,-
Supplément chambre simple (Saison 2)	410,-
Location vélo	130,-
Location vélo électrique	225,-

Nuitées en hôtels 2* et 3* et chambres d'hôtes

Nuits supplémentaires

Sur demande

Nos prestations

- ✗ Nuitées comme indiquées
- ✗ Petit-déjeuner
- ✗ 1 dîner (I2)
- ✗ Accueil personnalisé
- ✗ Transfert des bagages (attention : vous voyagez avec vos bagages sur certaines traversées)
- ✗ Documents de voyage détaillés
- ✗ Taxes de séjour
- ✗ Les traversées en bateau décrites dans le programme
- ✗ Assistance Hotline
- ✗ Prêt d'un GPS de randonnée

D'autres séjours à vélo en France :



Trésors cachés du Pays basque

Séjour individuel en boucle
7 jours / 6 nuits

Saint-Jean-de-Luz - Espelette - Saint-Jean-Pied-de-Port - Hasparren - Bayonne - Saint-Jean-de-Luz

Dates de départ : tous les jours du 02.05. au 10.10.
À partir de **855€**/personne en chambre double et petit-déjeuner



Le Canal de Nantes à Brest, de Redon à Quimper

Séjour individuel linéaire
7 jours / 6 nuits

Redon - Vallée de l'Oust, Malestroit - Josselin - Pontivy - Rostrenen - Châteauneuf-du-Faou - Quimper

Dates de départ : tous les jours du 08.04. au 16.09.
À partir de **895€**/personne en chambre double et petit-déjeuner



Exceptionnelle Bretagne

Séjour individuel en boucle
8 jours / 7 nuits

Saint-Malo - Dinan - Combourg - Fougères - Pontorson - Cancale - Saint-Malo

Dates de départ : le vendredi, samedi et dimanche du 17.03. au 29.10.
À partir de **980€**/personne en chambre double et petit-déjeuner



Les canaux de Bourgogne et du Nivernais

Séjour individuel en boucle
8 jours / 7 nuits

Montbard - Tonnerre - Joigny - Auxerre - Clamecy - Vézelay - Avallon (transfert retour)

Dates de départ : du jeudi au dimanche du 16.03. au 29.10.
À partir de **940€**/personne en chambre double et petit-déjeuner



La Flow vélo d'Angoulême à Rochefort

Séjour individuel linéaire
6 jours / 5 nuits

Angoulême - Vibrac/Bassac - Cognac - Saintes - Rochefort

Dates de départ : tous les jours du 01.04. au 14.10.
À partir de **599€**/personne en chambre double et petit-déjeuner



La Dordogne à vélo

Séjour individuel en boucle
8 jours / 7 nuits

Souillac - Tamniès - Les Eyziers - Vitrac - Souillac

Dates de départ : tous les jours du 01.04. au 31.10.
À partir de **829€**/personne en chambre double et petit-déjeuner



La Vélo Francette de Saumur à La Rochelle

Séjour individuel linéaire
10 jours / 9 nuits

Saumur - Thouars - Parthenay - Niort - Coulon - Fontenay-le-Comte - La Rochelle

Dates de départ : tous les jours du 15.04. au 23.09.
À partir de **1179€**/personne en chambre double et petit-déjeuner



La Véloodyssée de La Rochelle à Arcachon

Séjour individuel linéaire
7 jours / 6 nuits

La Rochelle - Marennes - Royan - Montalivet/Vendayes - Lacanau Océan - Arcachon

Dates de départ : tous les jours du 01.04. au 31.10.
À partir de **935€**/personne en chambre double et petit-déjeuner

NOUVEAUTÉ



La mer Baltique

De Lübeck à Stralsund

Ce séjour vous mène le long de plages de sable fin et à travers le paysage côtier préservé du Mecklembourg-Poméranie Occidentale. Préparez votre maillot de bain, vous pourrez plonger dans la mer Baltique à tout moment ! D'importantes villes hanséatiques au riche passé et à l'architecture typique en briques, des villages de pêcheurs et un paysage lacustre font de ce circuit à vélo l'un des plus populaires d'Europe.

Jour 1 : Arrivée à Lübeck

Arrivée individuelle à Lübeck, ancienne ville hanséatique classée au Patrimoine mondial de l'UNESCO en 1987, cité natale de Thomas Mann et capitale du massepain.

Jour 2 : Lübeck - Hohen Schönberg/Boltenhagen = 40-45 km + trajet en ferry

À Travemünde, vous pourrez visiter le plus vieux phare d'Allemagne. Vous longerez ensuite la côte en passant par la réserve naturelle de Brooker Wald. De là, vous atteindrez Boltenhagen, où vous pourrez admirer depuis la falaise une vue splendide sur toute la baie.

Jour 3 : Hohen Schönberg/Boltenhagen - Wismar = 30-45 km

Aujourd'hui, vous pédalerez principalement le long du rivage jusqu'à la belle ville de Wismar, qui fut un important centre commercial de la ligue hanséatique aux XIV^e et XV^e siècles.

Jour 4 : Wismar - Bad Doberan/Kühlungsborn/Warnemünde = 45-65 km + trajet en bateau et en train (cat. A)

Après le petit-déjeuner, vous aurez la possibilité de visiter l'île de Poel (inclus dans la cat. A). Vous pédalerez le long de falaises et de plages tout en jouissant de superbes vues jusqu'à Kühlungsborn.

Jour 5 : Kühlungsborn - Ribnitz-Damgarten - Ahrenshoop = 30-60 km + trajet en ferry

Avant de découvrir la péninsule de Fischland-Darß-Zingst, visitez la plage la plus large de la côte allemande en mer Baltique à Warnemünde. À moins de vous



laisser tenter par un tour dans la ville de Rostock ? À Warnemünde, prenez le ferry pour Hohe Düne et rejoignez tranquillement Ribnitz-Damgarten avec son musée de l'ambre, l'ancien village de pêcheurs de Wustrow et le village d'artistes d'Ahrenshoop.

Jour 6 : Ahrenshoop - Zingst - Barth = 25-60 km

Aujourd'hui, prenez le temps d'explorer le Parc national du lagon de Poméranie occidentale et sa plage occidentale, follement romantique, qui compte parmi les plus belles plages d'Europe. Via Zingst, vous revenez à vélo sur le continent dans l'ancienne ville suédoise de Barth.

Jour 7 : Barth - Stralsund = 45-60 km

Pour votre dernière étape, les trois tours de la ville hanséatique de Stralsund vous saluent déjà de loin. Le riche patrimoine de la ville témoigne de son importance passée en tant que ville commerciale.

Jour 8 : Départ ou prolongation de votre séjour

Séjour individuel linéaire

8 jours / 7 nuits

Environ 280-300 km à vélo

Caractéristiques



Itinéraire sur terrain plat à vallonné. Vous roulez principalement sur des petites routes de campagne, des pistes cyclables et des chemins forestiers.

Départ

Tous les jours du 30.04. au 07.10.

Saison 1 : 30.04. - 10.05 | 24.09. - 07.10.

Saison 2 : 11.05. - 16.05 | 11.06. - 30.06 | 10.09. - 23.09.

Saison 3 : 17.05. - 26.05 | 01.06. - 10.06 | 20.08. - 09.09.

Saison 4 : 27.05. - 31.05 | 01.07. - 19.08.

Arrivée / Parking / Départ

- En train : gare centrale de Lübeck
- En voiture : parkings à étages (coût environ 10€/jour), parkings payants disponibles dans certains hôtels
- En avion : aéroport de Hambourg

Prix / Personne en €

Code de réservation	DE-RARBN-	08A	08B
Saison 1		999,-	749,-
Saison 2		1099,-	849,-
Saison 3		1199,-	949,-
Saison 4		1299,-	1049,-
Supplément chambre simple		249,-	299,-
Location vélo (8 ou 27 vitesses)			99,-
Location vélo électrique			239,-
Location vélo enfant/suiveur/remorque			49,-

Cat. A : hébergement en hôtels 3 et 4* | Cat. B : hébergement en hôtels 2 et 3*

Nuits supplémentaires

Nous contacter

Nos prestations

- ✗ Nuitées selon catégorie choisie
- ✗ Petit-déjeuner
- ✗ Transfert des bagages
- ✗ Documents de voyage détaillés
- ✗ Voyage en train de Kühlungsborn à Heiligendamm, vélo inclus (cat. A)
- ✗ Excursion en bateau Wismar - Insel Poel, vélo inclus (cat. A)
- ✗ Assistance hotline



Séjour individuel linéaire

8 jours / 7 nuits

Environ 360 km à vélo

Caractéristiques



Vous roulez sur des pistes cyclables et de gravier bien balisées et pédalerez la plupart du temps sur des routes secondaires à faible trafic routier. Itinérance plate à vallonnée.

Départs

Tous les samedis du 27.05. au 02.09.

Saison 1 : 27.05. - 02.06. | 02.09.

Saison 2 : 03.06. - 16.06. | 19.08. - 01.09.

Saison 3 : 17.06. - 18.08.

Arrivée / Parking / Départ

- En voiture : parking de l'hôtel à Helsingborg (env. 25€/jour, pas de réservation possible, payable sur place). Parking à Göteborg (env. 22€/jour, pas de réservation possible, payable sur place).
- Transfert retour Göteborg-Helsingborg possible en train, départ toutes les heures (vélos acceptés), pas de réservation possible.
- En avion : aéroports de Copenhague ou Göteborg.

Prix / Personne en EUR

Code de réservation	SE-KARHG-	08A	08B
Saison 1		1239,-	1139,-
Saison 2		1289,-	1189,-
Saison 3		1339,-	1239,-
Supplément chambre simple		519,-	479,-
Location vélo (24 vitesses)			149,-
Location vélo électrique			249,-

Cat A : Nuitées en hôtels 3* et 4* | Cat B : Nuitées en hôtels 2*, 3* et pensions

Nuits supplémentaires

sur demande

Nos prestations

- ✕ Nuitées comme indiquées
- ✕ Petit-déjeuner
- ✕ Accueil personnalisé (ANG, ALL)
- ✕ Transfert de vos bagages
- ✕ Documents de voyage détaillés
- ✕ Tracés GPS disponibles
- ✕ Assistance Hotline

La côte Ouest suédoise De Helsingborg à Göteborg

En six étapes à vélo, découvrez les trésors cachés de la côte qui s'étire de Helsingborg au sud jusqu'à Göteborg. Empruntez la fameuse route de la Kattegattleden et admirez le temps d'un séjour les milliers d'îles bordant le littoral, les paysages variés allant des réserves naturelles aux terres arables luxuriantes en passant par les forêts et les rochers de granit sculptés par les éléments. Vivez une immersion dans une culture nordique et son mode de vie typiquement suédois.

Jour 1 : Arrivée à Helsingborg

Arrivée individuelle à Helsingborg. Votre hôtel est situé au centre-ville, à proximité de nombreuses curiosités touristiques comme la tour de guet médiévale.

Jour 2 : Helsingborg - Ängelholm ≈ 60 km

Votre journée débute par une belle balade le long de la plage, jusqu'au Château de Sofiero qui cache en son parc une très belle oasis florissante. Votre chemin se poursuit à travers de pittoresques petits ports et villages de pêcheurs. Continuez à pédaler sur la péninsule de Kulla pour terminer votre étape à Ängelholm.

Jour 3 : Ängelholm - Halmstad ≈ 75-95 km

De Ängelholm, suivez la côte jusqu'à Vejbystrand. Vous roulez à travers un paysage plat et ouvert composé de prairies et de villages côtiers. Votre étape se poursuit dans la péninsule, à travers la vallée de Sinarpsdalen et le long d'une des plus longues plages de sable de Suède. Il vous faut encore parcourir les réserves naturelles de Tönnersa et Gullbranna avant d'arriver à Halmstad.

Jour 4 : Halmstad - Falkenberg ≈ 60 km

Aujourd'hui, vous pourrez admirer la plage la plus célèbre de Suède : Tylösand. Puis la mer, la belle campagne suédoise, les réserves naturelles et les terres agricoles composeront le paysage de votre étape. Votre destination du jour est Falkenberg, une des plus anciennes villes de la province de Halland.

Jour 5 : Falkenberg - Varberg ≈ 40 km

Aujourd'hui, vous pourrez apprécier les villages pittoresques des pêcheurs et aller à la rencontre des nombreux artisans qui les animent. C'est en



vous rapprochant de Varberg que vous pourrez contempler la majestueuse forteresse qui peu à peu s'élèvera devant vous.

Jour 6 : Varberg - Kungsbacka ≈ 60-70 km

Au nord de Varberg, le paysage se transforme. Les plages de sable sont de plus en plus rares et s'effacent au profit des rochers. Les premières îles sont visibles. Vous poursuivez votre route dans les champs et fermes d'élevage, pour vous diriger vers Kungsbacka, une tranquille petite commune commerçante réputée pour son impressionnante vieille ville.

Jour 7 : Kungsbacka - Göteborg ≈ 40-65 km

Pour cette dernière étape, vous passez par Vallda puis Särö, qui fut un haut-lieu de divertissement de la classe bourgeoise au siècle dernier. Puis vous parcourez l'ancienne ligne de chemin de fer toujours en direction de la mer. Rochers, forêts luxuriantes, baies et ports sont autant de paysages que vous rencontrerez sur votre route avant d'atteindre Göteborg.

Jour 8 : Départ ou prolongation de votre séjour



Le tour du Lac de Constance

Entre montagnes et soleil

La région du Lac de Constance (Bodensee en allemand), figure parmi les sites les plus intéressants d'Europe à sillonner à vélo. Trois pays se partagent les rivages du deuxième lac des Alpes par sa superficie : la Suisse, l'Autriche et l'Allemagne. La patrie des Zeppelin et du poète Hermann Hesse vous invite à une échappée de bien-être dans un climat doux et des panoramas grandioses. Le caractère simple et iconique de ce séjour en fait un voyage idéal pour les débutants en cyclotourisme. Vous avez le choix entre deux circuits qui suivent un itinéraire presque similaire autour du lac, où seule la catégorie de l'hébergement diffère.

Jour 1 : Arrivée à Constance/Kreuzlingen

Arrivée individuelle à Constance. Profitez de votre temps libre pour flâner dans la vieille ville, vous rendre au musée historique régional Rosgarten (billet inclus dans le séjour) ou encore visiter la célèbre île de Mainau.

Jour 2 : Constance - Région de Stein am Rhein ≈ 30-40 km

Cette première étape vous mène d'abord le long des rives suisses de l'Untersee jusqu'à Stein am Rhein. La ville possède l'un des plus beaux centres médiévaux du Lac de Constance, et impressionne avec ses façades peintes de couleurs vives.

Jour 3 : Région de Stein am Rhein - Région d'Überlingen ≈ 40-60 km

Aujourd'hui, vous faites le tour de la presqu'île de Hori et atteignez la station thermale de Radolfzell, en Allemagne. Puis vous rejoignez Bodman et Ludwigshafen au bord du lac d'Überlingen. De loin, on aperçoit déjà l'imposante basilique gothique Saint-Nicolas.

Jour 4 : Überlingen - Région de Kressbronn ≈ 50-60 km

La piste cyclable chemine entre lacs et vignobles en coteaux, pour atteindre la cité de Meersburg. Plus loin vous arriverez à Friedrichshafen, le berceau de la famille Zeppelin. Côté allemand, votre itinéraire chemine entre vignes et vergers, vous offrant un époustouflant panorama alpin.



Jour 5 : Région de Kressbronn - Région de Höchst/Rorschach ≈ 40-50 km

Peu après Lindau vous êtes en Autriche. Bregenz, la capitale du Vorarlberg, se situe sur votre itinéraire. À un jet de pierre, vous traversez le Rhin : bienvenue en Suisse !

Jour 6 : Région de Höchst/Rorschach - Constance/Kreuzlingen ≈ 35-60 km

Votre itinéraire vous mène à Romanshorn, le plus grand port du lac de Constance en Suisse. La piste cyclable traverse ensuite de jolis petits villages et longe la rive du lac en direction de Constance, en traversant le canton de Thurgau bien connu pour son arboriculture.

Jour 7 : Départ ou prolongation de votre séjour

Séjour individuel en boucle

7 jours / 6 nuits

Environ 230-250 km à vélo

Caractéristiques



Ce circuit fait le tour du lac. Il est plat ou légèrement ascendant sur une belle piste cyclable sans trafic automobile. Ce circuit est idéal pour des personnes ne pratiquant qu'occasionnellement le vélo et qui n'ont peut-être jamais fait de séjour vélo.

Départ

Tous les jours du 18.03. au 22.10.

Saison 1 : 18.03. - 31.03. | 08.10. - 22.10.

Saison 2 : 01.04. - 10.05. | 15.09. - 07.10.

Saison 3 : 11.05. - 25.05. | 11.06. - 30.06. | 01.09. - 14.09.

Saison 4 : 26.05. - 10.06. | 01.07. - 31.08.

Arrivée / Parking / Départ

- En train : gare de Constance
- En voiture : possibilité de se garer sur le parking de nos partenaires (45€, sur réservation)
- En avion : aéroport de Friedrichshafen

Prix / Personne en €	Deluxe	Cat. A	Cat. B
Code de réservation	DE-BORKK-07D	07A	07B
Saison 1	1049,-	799,-	599,-
Saison 2	1149,-	899,-	699,-
Saison 3	1249,-	999,-	799,-
Saison 4	1349,-	1099,-	899,-
Suppl. chambre simple	499,-	279,-	229,-
Location vélo (8 ou 27 vitesses)			99,-
Location vélo électrique			239,-
Vélo enfant/suiveur/remorque			49,-

Cat. Deluxe : Nuitées en Hôtels 4* | Cat. A : Nuitées en Hôtels 3* et 4*
Cat. B : Nuitées en Hôtels 2* et 3*

Nuits supplémentaires

Sur demande

Nos prestations

- ✗ Nuitées comme indiquées
- ✗ Petit-déjeuner
- ✗ Entrée au Musée Rosgarten de Constance
- ✗ Transfert de vos bagages
- ✗ Circuit balisé
- ✗ Documents de voyage détaillés
- ✗ Tracés GPS disponibles
- ✗ Assistance Hotline

Séjour individuel linéaire

7 jours / 6 nuits

Environ 250 km à vélo

Caractéristiques

Vous emprunterez de belles pistes cyclables, des petites routes secondaires et des routes plus fréquentées uniquement sur de courts tronçons. La route est principalement asphaltée, certaines sections empruntent des routes naturelles en bon état. Quelques montées et descentes.

Départ

Tous les dimanche du 10.04. au 10.09.

Saison 1 : 10.04. - 22.04.

Saison 2 : 23.04. - 20.05.

Saison 3 : 21.05. - 10.09.

Arrivée / Parking / Départ

- En train : gare de Munich, bonne liaison ferroviaire de Lindau à Munich
- En voiture : garage pour env. 15€/jour, pas de réservation possible, règlement sur place. Parking non surveillé près de l'hôtel
- En avion : aéroports de Munich ou Friedrichshafen

Prix / Personne en €

Code de réservation	DE-MURMB-07X
Saison 1	879,-
Saison 2	939,-
Saison 3	999,-
Supplément chambre simple	289,-
Location vélo	99,-
Location vélo électrique	239,-

Nuitées en hôtels 3* et 4*

Nuits supplémentaires

Sur demande

Nos prestations

- ✗ Nuitées comme indiquées
- ✗ Petit-déjeuner
- ✗ Accueil personnalisé (ALL, ANG)
- ✗ Transfert de vos bagages
- ✗ Documents de voyage détaillés
- ✗ Circuit balisé
- ✗ Tracés GPS disponible
- ✗ Assistance Hotline



Munich - Lac de Constance

De la Hofbräuhaus au Bodensee

Ce circuit à vélo de Munich au Lac de Constance vous fera voyager le long de prairies fleuries, de champs et de paisibles forêts. En chemin, des lacs plus petits tels que le lac Ammersee ou le lac Starnberg vous invitent à la détente. Amateurs d'art et d'histoire, prenez note : ce ne sont pas seulement les paysages qui vous resteront en mémoire, tant ce séjour offre un bel alliage entre pure nature et haute culture.



Jour 1 : Arrivée à Munich

Arrivée individuelle, installation à l'hôtel, accueil personnalisé et remise du vélo. La capitale de la Bavière vous attend avec ses nombreux sites touristiques.

Jour 2 : Munich - Murnau am Staffelsee ≈ 65 km

Votre voyage à vélo commence par une ballade à travers le parc Forstenrieder jusqu'au Lac Starnberg, que vous longez jusqu'à Seeshaupt. Vous empruntez de beaux sentiers qui traversent des villages pittoresques, en passant par les lacs Osterseen et Riegsee, avant d'atteindre Murnau.

Jour 3 : Murnau - Füssen/Schwangau ≈ 60 km

Cette deuxième journée vous fait découvrir la réserve naturelle de Murnauer Moos, plus grand marais d'Europe centrale. Après cette plongée dans une nature préservée, vous ferez connaissance avec l'essence du rococo bava-

rois : l'église Wieskirche. Mais ce sont avant tout les châteaux royaux de Neuschwanstein et Hohenschwangau qui marqueront les temps forts culturels de votre étape.

Jour 4 : Füssen/Schwangau - Nesselwang ≈ 25 km

Vous longez aujourd'hui le Forggensee pour vous rendre à Hopfen am See. La région impressionne avant tout par ses très nombreux lacs. Vous continuerez votre visite à travers champs et prairies et profiterez d'une vue imprenable sur les Alpes de l'Allgäu, le mont Zugspitze et les montagnes de Tannheimer jusqu'à Nesselwang.

Jour 5 : Nesselwang - Oberstaufen ≈ 50 km

Les premiers kilomètres de l'étape du jour sont un peu vallonnés. Mais le magnifique panorama alpin compense les quelques efforts qu'il vous faudra fournir. Vous passez devant le lac Rottachsee avant de descendre vers Immenstadt, jolie petite ville aux nombreux restaurants. Vous continuez le long du lac Großer Alpensee jusqu'à la ville thermale d'Oberstaufen.

Jour 6 : Oberstaufen - Lindau/Nonnenhorn ≈ 50 km

Pour ce dernier jour à vélo, vous traverserez des paysages typiques de l'Allgäu avec des fermes et des villages dispersés jusqu'au Lac de Constance. Après votre arrivée à Lindau, nous vous recommandons de visiter l'île, le vieil hôtel de ville et les fières maisons patriciennes avec leurs impressionnantes fresques. Nuit à Lindau ou à Nonnenhorn, env. 8 km de Lindau.

Jour 7 : Départ ou prolongation de votre séjour

Le Danube hongrois

Vienne - Bratislava - Budapest

320 km de pistes cyclables et de petites routes sympathiques séparent les trois capitales en traversant les paysages pittoresques et enchanteurs du Danube. Parsemé de nombreuses curiosités naturelles et architecturales, cet itinéraire passe par le parc national de la Stopfenreuther Au, par la « Suisse hongroise » près de Hainburg ou encore par les landes solitaires de Slovaquie. Un itinéraire qui vous comblera à plus d'un titre. Outre de beaux paysages et une nature préservée, les villes de Vienne, de Bratislava et de Budapest sauront vous surprendre et vous charmer.



Itinéraire jour par jour

- Jour 1 :** Arrivée à Vienne, visite libre de la ville
Jour 2 : Vienne - Bratislava ≈ 70 km
Jour 3 : Bratislava - Mosonmagyaróvár ≈ 45 km
Jour 4 : Mosonmagyaróvár - Győr ≈ 40 km
Jour 5 : Győr - Komárom ≈ 55 km
Jour 6 : Komárom - Visegrád ≈ 55 km
Jour 7 : Visegrád - Budapest ≈ 55 km
Jour 8 : Départ ou prolongation de votre séjour

Séjour individuel linéaire



8 jours / 7 nuits

Environ 320 km à vélo

Départ

À partir du 01.04. au 07.10.

Saison 1, départs tous les samedis : 01.04. - 13.04. | 30.09. - 07.10.

Saison 2, départs tous les vendredis, samedis et dimanche : 14.04. - 31.05. | 01.09. - 29.09.

Saison 3, départs tous les jours : 01.06. - 31.08.

Prix / Personne en €	Cat. A	Cat. B
Code de réservation AT-WIRWB-	08A	08B
Saison 1	819,-	699,-
Saison 2	929,-	799,-
Saison 3	989,-	869,-
Supplément chambre simple	439,-	289,-
Location vélo (7 ou 21 vitesses)		99,-
Location vélo électrique		239,-

Cat. A : Nuitées en Hôtels 4* | Cat. B : Nuitées en Hôtels, Pensions et Auberges 3*

Nos prestations

- ✗ Nuitées comme indiquées ✗ Petit-déjeuner
- ✗ Transfert en bateau ou en train d'Esztergom vers Visegrad vélo inclus ✗ Transfert de vos bagages
- ✗ Accueil personnalisé (ALL, ANG) ✗ Circuit balisé
- ✗ Documents de voyage détaillés ✗ Tracés GPS disponibles ✗ Assistance Hotline

Le Danube autrichien

De Passau à Vienne

Suivez les traces des romains, des Seigneurs des Niebelungen et des puissants rois et empereurs d'Europe qui tous, jadis, empruntaient les voies le long du beau Danube bleu. Vous pédalerez à la découverte de l'histoire et des paysages uniques de cette route millénaire. Un voyage à vélo à travers le temps et une nature unique de la haute à la basse Autriche. Vous admirerez les méandres du fleuve à Schlägen, les paysages magnifiques d'une nature préservée de la vallée du Danube dans le Machland, le Strudengau, la Wachau, ponctués par une gastronomie traditionnelle délicieuse et des vins somptueux. Majestueux, lent et surprenant, un voyage inoubliable !



Itinéraire jour par jour

- Jour 1 :** Arrivée à Schärding/Passau
Jour 2 : Schärding/Passau - Région du Donauschlinge ≈ 40-55 km
Jour 3 : Région du Donauschlinge - Linz ≈ 55 km
Jour 4 : Linz - Région de Grein ≈ 55 km
Jour 5 : Région de Grein - Wachau ≈ 50-60 km
Jour 6 : Wachau - Krems/Traismauer/Tulln ≈ 40-60 km
Jour 7 : Krems/Traismauer/Tulln - Vienne ≈ 45-65 km
Jour 8 : Départ ou prolongation de votre séjour

Séjour individuel linéaire



8 jours / 7 nuits

Environ 310-325 km à vélo

Départ

Tous les jours du 01.04. au 07.10.

Saison 1 : 01.04. - 14.04. | 30.09. - 07.10.

Saison 2 : 15.04. - 05.05. | 09.09. - 29.09.

Saison 3 : 06.05. - 08.09.

Prix / Personne en €	Cat. A	Cat. B	Cat. C
Départ Schärding			
Code de réservation AT-DORSW-	08A	08B	08C
Départ Passau			
Code de réservation AT-DORPW-	08A	08B	08C
Saison 1	869,-	749,-	669,-
Saison 2	949,-	829,-	729,-
Saison 3	999,-	899,-	799,-
Supplément chambre simple	279,-	269,-	259,-
Location vélo (7 ou 21 vitesses)		99,-	
Location vélo électrique		239,-	

Cat. A : Nuitées en Hôtels 4* | Cat. B : Nuitées en Hôtels 3* et 4* | Cat. C : Nuitées en Hôtels, Auberges et Pensions 3*, Linz et Vienne 4*

Nos prestations

- ✗ Nuitées comme indiquées ✗ Petit-déjeuner
- ✗ Transfert (à Schlägen) incluant votre vélo
- ✗ Dégustation de vin dans la Wachau ✗ Transfert de vos bagages ✗ Accueil personnalisé (ALL, ANG)
- ✗ Circuit balisé ✗ Documents de voyage détaillés
- ✗ Tracés GPS disponibles ✗ Assistance Hotline

Séjour individuel en boucle

8 jours / 7 nuits
Environ 240-300 km à vélo

Caractéristiques



Un itinéraire totalement plat autour des lacs et le long de la rivière Salzach. L'itinéraire sera vallonné durant quelques kilomètres lors des liaisons entre les lacs et parfois pour changer de vallée. La grande majorité de cet itinéraire est sur piste cyclable avec quelques tronçons ouverts au trafic routier.

Départ

Tous les jours du 08.04. au 07.10.

Saison 1 : 08.04. - 14.04. | 30.09. - 07.10.

Saison 2 : 15.04. - 12.05. | 09.09. - 29.09.

Saison 3 : 13.05. - 08.09.

Arrivée / Parking / Départ

- En train : gare de Salzburg
- En voiture : à Salzburg, parking payant (env. 15-20€/jour, payable sur place, pas de réservation possible) et garage public (env. 70€/semaine). À Trumer Seen, parking gratuit.
- En avion : aéroport de Salzburg.

Prix / Personne en €

	Cat. A	Cat. B
Départ Salzburg		
Code de réservation	AT-SKRZS-	08A 08B
Départ Trumer Seen		
Code de réservation	AT-SKRTS-	08A 08B
Saison 1	1049,-	899,-
Saison 2	1099,-	949,-
Saison 3	1229,-	1059,-
Supplément chambre simple	299,-	169,-
Location vélo		99,-
Location vélo électrique		239,-

Cat. A : Nuitées en Hôtels 3* ou 4* | Cat. B : Nuitées en Hôtels 3*, Auberges et Pensions

Nuits supplémentaires

sur demande

Nos prestations

- ✕ Nuitées comme indiquées
- ✕ Petit-déjeuner
- ✕ Visite en bateau sur l'Attersee (pour les départs du 01.07. au 31.08.)
- ✕ Transfert en train Traunsee - Hallstätter See (vélo inclus)
- ✕ Transfert de vos bagages
- ✕ Accueil personnalisé (ALL, ANG)
- ✕ Circuit balisé
- ✕ Documents de voyage détaillés
- ✕ Tracés GPS disponibles
- ✕ Assistance Hotline



Salzbourg et ses lacs

Les dix lacs du Salzkammergut

Les célèbres airs de l'opérette L'Auberge du Cheval Blanc de Ralph Benatzky vous accompagnent sur les belles pistes cyclables qui font le tour de ces merveilleux lacs alpins dans une nature paisible, sereine, belle et reposante. Au pays des 10 lacs, le vélo est roi et notre circuit vous permettra de profiter pleinement de la vue de ces écrans d'azur. À quelques coups de pédales de Salzbourg l'impériale, la douceur de la nature et le panorama vous surprendront et vous enchanteront. Vous roulez dans un coin des Alpes où l'imaginaire rejoint la réalité !



Jour 1 : Arrivée à Salzbourg/Trumer Seen

Arrivée individuelle à Salzbourg.
Installation dans votre hôtel et accueil personnalisé.

Jour 2 : Salzbourg - Trumer Seen/Wallersee ≈ 50-60 km

En quittant Salzbourg, vous suivrez la piste cyclable qui longe la Salzach jusqu'au village d'Oberndorf, où fût composé le chant de Noël « Douce Nuit, Sainte Nuit ». Vous terminerez votre journée sur les bords du lac de Trumer ou du Wallersee.

Jour 3 : Trumer Seen/Wallersee - Mondsee ≈ 50 km

Aujourd'hui, votre itinéraire se poursuit par la réserve naturelle des Egelseen. Suivra l'idyllique lac d'Irsee.

Jour 4 : Mondsee - Traunsee ≈ 50-80 km

Votre journée débutera par la traversée du lac Attersee. De Weyregg sur l'autre rive, vous suivrez la vallée de l'Aurachtal pour rejoindre le Traunsee.

Vous poursuivrez vers Gmunden où vous visiterez le château et la vieille ville, puis continuerez en longeant le lac pour arriver à Altmunster puis à Traunkirchen.

Jour 5 : Traunsee - Hallstätter See - Région de Bad Goisern ≈ 20-35 km

Des rivages du Traunsee, vous prendrez le train pour vous rendre à Obertraun et les grottes de glace de Dachstein. Puis vous atteindrez le magnifique village de Hallstatt qui donne son nom à une célèbre civilisation du Néolithique.

Jour 6 : Région de Bad Goisern - Wolfgangsee ≈ 35 km

Sur votre itinéraire, aujourd'hui, la petite ville de Bad Ischl, chère au cœur de l'impératrice Sissi. Vous y visiterez le parc et la villa impériale, la maison de thé que fit construire l'impératrice. Votre piste cyclable suit le cours de la rivière Ischl qui se jette dans le Wolfgangsee (Abersee) à Strobl.

Jour 7 : Wolfgangsee - Salzbourg ≈ 50-70 km

En suivant la piste cyclable vous rejoignez Saint-Gilgen, village d'origine de la famille de Mozart. Depuis la vallée de Tiefbrunnau, vous dépasserez le lac de Hintersee et passerez par les gorges de la Strubklamm. Avant le lac artificiel de Wiestal, vous passerez par la cluse de Glaserbachklamm et continuerez votre itinéraire par la Salzlachtal. Peu avant d'atteindre Salzbourg, vous visiterez le château de Helbrunn. Fin de votre randonnée à Salzbourg où vous pourrez en fin d'après-midi, profiter de l'atmosphère unique de sa vieille ville.

Jour 8 : Départ ou prolongation de votre séjour



De Bolzano à Venise

Vins, palais et gondoles

Loin, très loin derrière l'horizon, Venise se prélassait sur les rives de sa lagune. Mais avant d'atteindre la ville des Doges, ce séjour à vélo vous permettra de découvrir les plus beaux paysages d'Italie, ceux verdoyants du Tyrol du sud, la beauté envoûtante du Lac de Garde et les doux panoramas de la Vénétie. L'art et l'histoire vous accompagneront au fil des kilomètres : Vérone, Vicence, Padoue, vous dévoileront tous leurs joyaux d'architecture Renaissance. Le plaisir des yeux mais aussi celui du palais et des sens. Une petite trattoria vous réglera de ses produits locaux aux saveurs méridionales, une terrasse à l'ombre d'un pin étanchera votre soif... Et puis Venise millénaire, comme sortie de l'eau, si fragile, si belle, se profile.



Jour 1 : Arrivée à Bolzano

Arrivée individuelle à Bolzano, installation à l'hôtel.

Jour 2 : Bolzano - Trento ≈ 70 km

Vous longerez les rivières Isarco puis l'Adige, en suivant un itinéraire plat vous permettant de découvrir les beaux vergers et les paysages viticoles du nord de l'Italie. Les villages d'Ora, Egna et Salomò vous séduiront avant votre arrivée à Trento.

Jour 3 : Trento - Sud du Lac de Garde ≈ 50 km + traversée en bateau

Vous passerez par Rovereto et Mori en suivant l'Adige jusqu'à atteindre les hauteurs du lac, à Nago, où la vue est époustouflante. À Riva, vous embarquerez à bord d'un bateau pour traverser le lac.

Jour 4 : Sud du Lac de Garde - Vérone ≈ 50 km

Vous quitterez les rives enchantées du Lac de Garde pour pédaler à travers des paysages vallonnés, jusqu'à Vérone. Ici la nature est opulente, vignes, vergers, champs de melon vous accompagneront le long de votre trajet.

Jour 5 : Vérone - Vicence ≈ 70 km

Les premiers kilomètres après votre départ de Vérone sont plats avant de traverser la région vallonnée des Colli Berici. Si vous ne désirez pas faire la totalité des 70 km prévus pour rejoindre Vicence, vous pourrez choisir de faire la première partie de votre étape de Vérone à San Bonifacio en train.

Jour 6 : Vicence - Abano Terme/Padoue ≈ 35-45 km

De nombreuses et magnifiques villas jalonnent votre route au sortir de Vicence. Vous pourrez facilement vous rendre en bus à Padoue depuis Abano et vous aurez tout loisir de visiter la ville de Saint Antoine ou encore de vous relaxer dans les thermes d'Abano.

Jour 7 : Abano Terme/Padoue - Venise Mestre/Marghera ≈ 40-50 km

Une délicieuse brise marine vous poussera souvent en direction de la côte. Sur un itinéraire plat et facile, vous traverserez la Vénétie, ses prairies et ses cultures. Votre étape se termine au bord de la lagune, sur la terre ferme.

Jour 8 : Départ ou prolongation de votre séjour

Séjour individuel linéaire

8 jours / 7 nuits

Environ 325 km à vélo

Caractéristiques

Un parcours plat à légèrement vallonné. Seule la traversée des Colli Berici est un peu plus fatigante (jour 5). Les deux premières étapes sont presque intégralement sur pistes cyclables. Puis vous roulez principalement sur des routes secondaires et chemins agricoles. Quelques courts tronçons sur routes ouvertes au trafic routier.

Départ

Tous les mercredis, jeudis, vendredis, samedis et dimanches du 01.04. au 07.10.

Saison 1 : 01.04. - 14.04. | 30.09. - 07.10.

Saison 2 : 15.04. - 12.05. | 09.09. - 29.09.

Saison 3 : 13.05. - 08.09.

Arrivée / Parking / Départ

- En train : gare de Bolzano
- En voiture : parking à l'hôtel (70-140€/semaine) ou parking couvert en centre-ville, places de parking gratuites et non-gardées hors du centre-ville
- En avion : aéroports de Vérone, Venise et Trévise
- Transfert retour en minibus de Venise à Bolzano le vendredi, samedi et dimanche (85€/personne, supplément propre vélo : 29€)

Prix / Personne en €	Charme	Cat. A	Cat. B
Code de réservation	IT-BZRBV-	08D	08A 08B
Saison 1	1249,-	999,-	849,-
Saison 2	1379,-	1129,-	979,-
Saison 3	1449,-	1199,-	1049,-
Supplément chambre simple	419,-	399,-	299,-
Nuit supplémentaire Padoue		35,-	35,-
Location vélo			99,-
Location vélo électrique			239,-

Charme : Nuitées en Hôtels 4* | Cat. A : Nuitées en Hôtels 3* et 4* | Cat. B : Nuitées en Hôtels 3* et 1 nuit en 4*

Nuits supplémentaires

Sur demande

Nos prestations

- ✗ Nuitées comme indiquées
- ✗ Petit-déjeuner
- ✗ Transfert de vos bagages
- ✗ Accueil personnalisée (ALL, ANG)
- ✗ 1x glace à la pistache à Mori
- ✗ Dégustation de grappa à Venise
- ✗ Circuit balisé
- ✗ Documents de voyage détaillés
- ✗ Traces GPS disponibles
- ✗ Assistance Hotline

Séjour individuel linéaire

8 jours / 7 nuits

Environ 300-350 km à vélo

Séjour individuel

Départ tous les samedis du 01.04. au 07.10.

Saison 1 : 01.04. - 14.04. | 30.09. - 07.10.

Saison 2 : 15.04. - 12.05. | 09.09. - 29.09.

Saison 3 : 13.05. - 08.09.

Prix / Personne en €

	Charme	Cat. A	Cat. B
Code de réservation	IT-TORTO-	08D	08A 08B
Saison 1	1299,-	1239,-	839,-
Saison 2	1379,-	1199,-	879,-
Saison 3	1439,-	1259,-	899,-
Supplément chambre single	479,-	349,-	269,-
Location vélo			99,-
Location vélo électrique			239,-

Charme : Nuitées majoritairement en Hôtels 4* | Cat. A : Nuitées en Hôtels 3* et 4* | Cat. B : Nuitées en Hôtels 3*

Nos prestations

- ✗ Nuitées comme indiquées
- ✗ Petit-déjeuner
- ✗ Accueil personnalisé (ALL, ANG)
- ✗ Transfert de Grève à Florence (vélo inclus)
- ✗ Transport de vos bagages
- ✗ Circuit balisé
- ✗ Documents de voyage détaillés
- ✗ Assistance Hotline

La Toscane de Léonard de Vinci et de Puccini

Berceau de la Renaissance

Un pays à vous éveiller les sens, à vous chatouiller le nez, à vous écarquiller les yeux et à vous ravir les papilles. Vous pédalerez dans de vertes campagnes où fleurissent de somptueuses villas au milieu de champs d'oliviers et où chemine une petite route tranquille qui vous conduira jusqu'à Florence. Entre temps, vous croiserez Pise, San Gimignano, Sienne et tant d'autres trésors. Un itinéraire exceptionnel que nous avons créé pour vous permettre d'aller à la rencontre de la culture et de l'esprit d'un pays : La Toscane.

Itinéraire jour par jour**Jour 1 :** Montecatini Terme**Jour 2 :** Excursion à Vinci ≈ 55 km**Jour 3 :** Montecatini Terme - Pise ≈ 40-90 km**Jour 4 :** Pise - Casciana Terme ≈ 50 km**Jour 5 :** Casciana Terme - San Gimignano ≈ 55 km**Jour 6 :** San Gimignano - Sienne ≈ 50 km**Jour 7 :** Sienne - Florence ≈ 50 km**Jour 8 :** Départ ou prolongation du séjour**Séjour individuel linéaire**

8 jours / 7 nuits

Environ 340 km à vélo

Séjour individuel

Tous les samedis du 01.04. au 22.07. et du 02.09. au 21.10.

Saison 1 : 01.04. - 07.04. | 21.10.

Saison 2 : 15.04. - 12.05. | 14.10. - 20.10.

Saison 3 : 08.04. - 14.04. | 13.05. - 23.06. | 09.09. - 13.10.

Saison 4 : 24.06. - 22.07. | 02.09. - 08.09.

Prix / Personne en €

		Cat. A	Cat. B
Code de réservation	IT-GIRML-	08A	08B
Saison 1		830,-	730,-
Saison 2		930,-	830,-
Saison 3		990,-	890,-
Saison 4		1030,-	930,-
Supplément chambre single		310,-	310,-
Location vélo (27 vitesses)			100,-
Location vélo électrique			250,-

Cat. A : Nuitées en Hôtels 4* et 3* | Cat. B : Nuitées en Hôtels 3*

Nos prestations

- ✗ Nuitées comme indiquées
- ✗ Petit-déjeuner
- ✗ Transfert de vos bagages
- ✗ Documents de voyage détaillés
- ✗ Assistance Hotline

Les Pouilles

Oliveraies et mer d'azur

Le talon de la botte italienne, entouré par les mers Adriatique et Ionienne, est fait d'oliveraies sans fin, de vastes champs de céréales et de vignobles. D'Alberobello à Lecce, la « Florence du Sud », ce séjour à vélo vous conduira dans une région d'une beauté pittoresque encore préservée des aspects peu attrayants du tourisme de masse.

Itinéraire jour par jour**Jour 1 :** Arrivée à Alberobello**Jour 2 :** Alberobello - Ostuni ≈ 55 km**Jour 3 :** Ostuni - Manduria ≈ 60 km**Jour 4 :** Manduria - Gallipoli ≈ 70 km**Jour 5 :** Gallipoli - Santa Maria di Leuca ≈ 50 km**Jour 6 :** Santa Maria di Leuca - Otranto ≈ 50 km**Jour 7 :** Otranto - Lecce ≈ 55 km**Jour 8 :** Départ ou prolongation de votre séjour

NOUVEAUTÉ



NOUVEAUTÉ

Pise et les Cinque Terre Trésors du patrimoine mondial

Un voyage qui vous mènera de la Toscane jusqu'en Ligurie à la découverte de villes centenaires : Pise, Lucques, La Spezia. Les stations balnéaires prisées de Viareggio et de Forte dei Marmi vous dévoileront de vastes plages de sable le long de la côte scintillante de la Versilia. Vous traverserez une nature sauvage dans l'étroite vallée du fleuve Serchio et les vues sur le pont de marbre blanc de Carrare et sur les façades colorées des maisons des Cinque Terre vous couperont le souffle. Tout est prêt pour vous... Plongez dans l'incroyable diversité de l'Italie !



Jour 1 : Arrivée à Pise

Arrivée individuelle à Pise. Profitez de la soirée pour une première découverte de la magnifique vieille ville.

Jour 2 : Pise - Viareggio = 30 km

De beaux chemins vous conduisent à travers le parc naturel de la Macchia Lucchese jusqu'à la mer. Vous continuez directement le long de la plage jusqu'à la charmante station balnéaire de Viareggio.

Jour 3 : Viareggio - Lucques = 45 km

Aujourd'hui, vous pédalez en direction de l'arrière-pays. Le long de l'ancienne voie de pèlerinage de la Via Francigena, vous traversez des petits villages médiévaux sur les collines toscanes jusqu'aux rives du fleuve Serchio. La piste cyclable bien aménagée vous conduira finalement jusqu'au centre de Lucques.

Jour 4 : Lucques - Castelnuovo di Garfagnana = 50 km

Le fleuve Serchio vous accompagne sur toute cette étape et vous pédalez dans sa vallée en direction

du parc national des Alpes apuanes. Vous traverserez le pittoresque Pont du Diable avant d'atteindre, plus loin, Castelnuovo di Garfagnana, où le temps semble suspendu.

Jour 5 : Castelnuovo di Garfagnana - Forte dei Marmi (environs) = 50 km

Une route de montagne très bien aménagée vous conduit à nouveau en direction de la mer. Sur les 20 premiers kilomètres, vous franchissez environ 550 mètres de dénivelé et vous vous trouvez soudain à la hauteur des célèbres carrières de marbre blanc de Carrare. Puis 30 kilomètres de descente vous mènent jusqu'à la ville balnéaire de Forte dei Marmi.

Jour 6 : Forte dei Marmi (environs) - La Spezia = 55 km

Aujourd'hui, des vignes verdoyantes vous accompagnent encore sur les derniers kilomètres parcourus en Toscane. Le charmant village de pêcheurs de Bocca di Magra se trouve déjà en Ligurie et la route côtière qui en part vous offre un splendide panorama sur la mer azur.

Jour 7 : Excursion aux Cinque Terre = 20 km de randonnée + trajet en train

Le parc naturel des Cinque Terre, qui regroupe les cinq villages de Monterosso, Vernazza, Corniglia, Manarola et Riomaggiore constitue l'une des destinations iconiques parmi les plus photogéniques d'Italie. Une magnifique randonnée côtière vous permettra de découvrir ces villages sous un angle tout à fait particulier.

Jour 8 : Départ ou prolongation de votre séjour

Séjour individuel linéaire

8 jours / 7 nuits

Environ 230 km à vélo

Caractéristiques



Vous roulez essentiellement sur des pistes cyclables et des routes secondaires à faible circulation. Une première étape plate suivie d'étapes vallonnées avec plusieurs montées, parfois raides. Quelques courts passages sur chemins de terre et sur des routes à plus fort trafic à l'entrée et à la sortie des villes ainsi que sur de courts tronçons de liaison.

Départ

Tous les samedis du 01.04. au 07.10.

Saison 1 : 01.04. - 14.04. | 30.09. - 07.10.

Saison 2 : 15.04. - 12.05. | 09.09. - 29.09.

Saison 3 : 13.05. - 08.09.

Arrivée / Parking / Départ

- En train : gare de Pise
- En voiture : garage de l'hôtel (17€/jour, payable sur place) ou parking gratuit. Pas de réservation possible.
- En avion : aéroports de Florence ou de Pise
- Transfert minibus retour vers Pise chaque samedi (79€/pers., supplément propre vélo 29€, sur réservation)

Prix / Personne en €

Code de réservation	IT-TORPC-08X
Saison 1	959,-
Saison 2	1029,-
Saison 3	1099,-
Supplément chambre simple	429,-
Location vélo	99,-
Location vélo PLUS	159,-
Location vélo électrique	239,-

Nuitées en hôtels 3* et 4*

Nuits supplémentaires

Sur demande

Nos prestations

- ✗ Nuitées comme indiquées
- ✗ Petit-déjeuner
- ✗ Transfert de vos bagages
- ✗ Accueil personnalisé (ALL, ANG)
- ✗ Documents de voyage détaillés
- ✗ Circuit balisé
- ✗ Pass « Cinque Terre » valable pour les voyages en train et l'entrée dans le parc naturel
- ✗ Application mobile et données GPS disponibles
- ✗ Assistance Hotline



Séjour individuel en boucle

8 jours / 7 nuits
Environ 330 km à vélo

Caractéristiques

Les trois premières étapes se dérouleront sur des routes plates, à travers la Vénétie et la plaine du Frioul. Les trois dernières sur des sections légèrement plus accidentées.

Départ

Tous les samedis du 08.04. - 15.07. | 26.08. - 30.09.

Saison 1 : 15.04. - 21.04. | 30.09.

Saison 2 : 08.04. - 14.04. | 22.04. - 19.05. | 23.09. - 29.09.

Saison 3 : 20.05. - 15.07. | 26.08. - 22.09.

Arrivée / Parking / Départ

- En train : gare de Mestre/Venise
 - En avion : aéroport de Venise
 - Transfert retour en ferry Poreč-Venise : 75-100€/pers. (+15-20€ pour les vélos personnels)
- Si le ferry n'est pas disponible, le service sera remplacé par un transfert privé.
- La réservation (complète avec noms et prénoms, numéro de passeport/carte d'identité, nationalité, date de naissance) est obligatoire lors de la demande de réservation de séjour.

Prix / Personne en €

Code de réservation	IT-GIRVP-	Cat. A	Cat. B
Saison 1		850,-	750,-
Saison 2		960,-	860,-
Saison 3		1010,-	910,-
Supplément chambre simple		290,-	260,-
Location vélo (7 ou 21 vitesses)			100,-
Location vélo électrique			250,-

Cat. A : principalement des hôtels 4*, avec quelques hôtels 3* | Cat. B : hôtels 3*

Nuits supplémentaires

sur demande

Nos prestations

- ✗ Nuitées selon catégorie choisie
- ✗ Petit-déjeuner
- ✗ Transfert des bagages
- ✗ Accueil personnalisé (ALL, ANG)
- ✗ Transfert en ferry selon programme (vélo non inclus)
- ✗ Application mobile et données GPS disponibles
- ✗ Assistance Hotline

De Venise à Poreč

Italie, Slovénie et Croatie

Trois pays en une semaine de voyage à vélo. L'histoire de l'ancienne République de Venise sert de toile de fond à tout le séjour. Depuis la Sérénissime, vous pédalerez par les plages du littoral jusqu'à la plaine du Frioul et poursuivrez votre route jusqu'à la fascinante ville de Trieste, pour finir par la magnifique côte d'Istrie. Un spectacle à ne pas manquer !



Jour 1 : Arrivée à Venise/Mestre

Arrivée individuelle à Mestre. Votre hôtel, situé à proximité des transports publics, vous permet d'atteindre Venise en 20 minutes de bus.

Jour 2 : Venise/Mestre - Jesolo/Caorle/côte ≈ 40-65 km

Après quelques kilomètres à vélo, vous prenez le ferry puis le vaporetto, en passant devant la Place Saint-Marc. Vous arriverez à Punta Sabbioni, située à l'extrémité ouest d'une langue de terre séparant la lagune de Venise de la mer Adriatique. De là, vous pédalerez le long d'une magnifique côte, avec de nombreuses possibilités de baignade.

Jour 3 : Jesolo/Caorle/côte - Portoquaro ≈ 40-60 km

Laissant la mer derrière vous, vous vous dirigerez au nord en direction des Alpes juliennes. La région compte une multitude de lagunes entourées de digues en terre où l'on pratique la pisciculture extensive, bordées de constructions autrefois utilisées par les pêcheurs. Vous vous rendrez ensuite à Portoquaro, dont les riches palais témoignent de l'importance revêtue par la ville à l'époque de la Sérénissime République de Venise.

Jour 4 : Portoquaro - Aquileia ≈ 70 km

Vous passerez la journée entre la Vénétie et le Frioul-Vénétie Giulia, en traversant une région riche en histoire, entre rivières, canaux et anciennes villes

romaines. Possibilité de détour par Palmanova, dont le plan en étoile à neuf branches lui vaut le surnom de « ville étoilée ». Votre destination du jour sera Aquileia, connue notamment pour ses fouilles archéologiques romaines. Le voyage peut être raccourci de 20 km en prenant un train de Portoquaro à Latisana.

Jour 5 : Aquileia - Trieste ≈ 55 km

Vous regagnerez la mer et le golfe de Trieste, qui vous attend avec de nombreux arrêts possibles en cours de route : Duino, Sistiana ou encore Miramare et son célèbre château blanc. Quelques kilomètres seulement vous séparent de Trieste, ancien port d'Empire autrichien. Une version plus longue de l'étape (+24 km) permet de découvrir Grado, ancien village de pêcheurs au magnifique centre historique. Une autre variante encore permet de raccourcir le trajet en prenant un train de Monfalcone à Trieste.

Jour 6 : Trieste - Piran/Portorož (Slovénie) ≈ 45 km

Après quelques kilomètres, vous arriverez en Slovénie et traverserez des lieux de villégiature célèbres comme Koper et Piran, autre centre important longtemps sous domination vénitienne. Vous arriverez enfin à Portorož, une ville réputée pour ses installations thermales et balnéaires.

Jour 7 : Piran/Portorož - Poreč (Croatie) ≈ 55 km

En pédalant vers le sud, vous traverserez les mines de sel de Secovlje, zone particulièrement intéressante d'un point de vue ornithologique. Quelques kilomètres plus tard, vous traverserez la frontière croate le long de l'Istrie, la plus grande péninsule de la mer Adriatique. Enfin, vous atteindrez Poreč, capitale touristique de la Croatie, avec sa célèbre basilique euphrasienne, inscrite en 1997 au patrimoine mondial par l'UNESCO.

Jour 8 : Départ ou prolongation de votre séjour

NOUVEAUTÉ

La côte Ouest du Portugal

De Lisbonne à Sagres

Ce circuit à vélo le long de la côte vous mène de la douce métropole de Lisbonne au Cap Saint-Vincent, point à l'extrême sud-ouest de l'Europe. Vivez un voyage inoubliable à travers sites historiques et réserves naturelles à l'exceptionnelle biodiversité. Les premiers explorateurs commencèrent leur exploration de l'Atlantique par la côte portugaise. Vous aussi, partez à la découverte de magnifiques plages, de villages typiques, de villes portuaires pittoresques, d'une excellente cuisine et de vastes parcs naturels.



Jour 1 : Arrivée à Lisbonne

Arrivée individuelle. Explorez les sites touristiques de la capitale, flânez le long des rives animées du Tage et profitez de l'hospitalité portugaise.

Jour 2 : Lisbonne - Setúbal = 65 km + transfert en bateau

Après un court trajet en ferry vous atteignez Seixal et commencez votre randonnée à vélo. Vous traversez la péninsule et admirez de premières formations rocheuses impressionnantes dans le parc naturel d'Arrábida. Les vues à couper le souffle alternent avec de belles baies de baignade. Votre destination du jour est Setúbal, où la noblesse lisboète faisait déjà construire ses palais et ses maisons de campagne au XVI^e siècle.

Jour 3 : Setúbal - Sines = 70 km + transfert en bateau

Le matin, vous prenez un ferry pour traverser la réserve naturelle à l'embouchure de la rivière Sado. L'étape du jour commence par la péninsule de Troia,

bordée de belles plages et de rizières. Vous continuez à pédaler le long des eaux cristallines, de champs de fleurs et de vignes verdoyantes, à la rencontre de charmants villages aux maisons blanchies à la chaux.

Jour 4 : Sines - Vila Nova de Mil Fontes = 40 km

Aujourd'hui vous vous rendez dans l'une des régions à la nature la mieux préservée des côtes européennes, le parc naturel Costa Vicentina. Des vues splendides sur l'océan, de magnifiques plages, de petits ports et d'authentiques villages de pêcheurs vous inciteront à la détente et la contemplation.

Jour 5 : Vila Nova de Mil Fontes - Aljezur = 65 km

Vous continuez à pédaler à travers le parc naturel de la Costa Vicentina, qui abrite une faune et une flore très variées. Des falaises impressionnantes marquent la randonnée cycliste du jour et le vent rafraîchissant de l'Atlantique souffle dans vos cheveux. Vous passerez la nuit dans le village d'Aljezur, à quelques kilomètres de la côte. Le petit château historique qui domine le village offre une belle vue sur les terres fertiles.

Jour 6 : Aljezur - Sagres = 60 km

Lors de cette dernière étape, vous vivez un moment unique. Vous pédalez jusqu'au Cap Saint-Vincent, la pointe sud-occidentale de l'Europe avec son célèbre phare. Il ne reste plus que quelques kilomètres jusqu'à Sagres. Votre dernier lieu de séjour est l'un des plus importants de l'Algarve, avec son riche patrimoine culturel.

Jour 7 : Départ ou prolongation de votre séjour

Séjour individuel linéaire

7 jours / 6 nuits

Environ 300 km à vélo

Caractéristiques



Un circuit dans l'ensemble légèrement vallonné avec quelques montées raides. Vous roulez sur des chemins agricoles et des routes secondaires à faible circulation, de courts tronçons sur des routes plus fréquentées. Quelques tronçons plus longs sont également à parcourir sur des chemins de terre.

Départ

Tous les dimanches du 19.03. au 10.12.

Saison 1 : 19.03. - 08.04. | 05.11. - 10.12.

Saison 2 : 09.04. - 13.05. | 01.10. - 04.11.

Saison 3 : 14.05. - 30.09.

Arrivée / Parking / Départ

- En train : gare de Lisbonne
- En avion : aéroports de Lisbonne ou Faro
- Transfert en minibus tous les samedis matin de Sagres à l'aéroport de Faro (59€/pers., propre vélo 29€/vélo, réservation obligatoire, payable à l'avance)

Prix / Personne en €

Code de réservation	PO-PORLS-07X
Saison 1	799,-
Saison 2	889,-
Saison 3	999,-
Supplément chambre simple	389,-
Location vélo (21 vitesses)	99,-
Location vélo PLUS	159,-
Location vélo électrique	239,-

Nuitées en hôtels 3* et 4*

Nuits supplémentaires

Sur demande

Nos prestations

- ✗ Nuitées comme indiquées
- ✗ Petit-déjeuner
- ✗ Transfert de vos bagages
- ✗ Accueil personnalisé (ALL, ANG)
- ✗ Traversée en ferry Lisbonne-Seixal, vélo inclus
- ✗ Traversée en ferry Setúbal-Tróia, vélo inclus
- ✗ Circuit balisé
- ✗ Documents de voyage détaillés
- ✗ Application mobile et données GPS disponibles
- ✗ Assistance Hotline

NOUVEAUTÉ

Séjour individuel linéaire

8 jours / 7 nuits

Environ 280 km à vélo

Caractéristiques

Un itinéraire globalement légèrement vallonné, avec de courtes montées. Souvent sur des pistes cyclables, des routes secondaires peu fréquentées, de courts tronçons également sur des routes très fréquentées. Des sections plus longues peuvent également être parcourues sur des chemins en gravier.

Départ

Tous les samedis du 18.03. au 09.12.

Saison 1 : 18.03. - 07.04. | 04.11. - 09.12.

Saison 2 : 08.04. - 12.05. | 30.09. - 03.11.

Saison 3 : 13.05. - 29.09.

Arrivée / Parking / Départ

- En avion : aéroport de Faro
- Transfert en minibus tous les samedis matin de Tavira à l'aéroport de Faro (45€/pers., propre vélo 29€/vélo, réservation obligatoire, payable à l'avance)

Prix / Personne en €

Code de réservation	PO-AGRST-08X
Saison 1	799,-
Saison 2	929,-
Saison 3	1159,-
Supplément chambre simple	519,-
Location vélo (7 ou 21 vitesses)	99,-
Location vélo PLUS	159,-
Location vélo électrique	239,-

Nuitées en hôtels 4*

Nuits supplémentaires

Sur demande

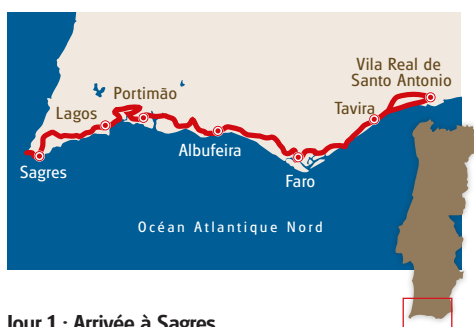
Nos prestations

- ✗ Nuitées comme indiquées
- ✗ Petit-déjeuner
- ✗ Accueil personnalisé (ALL, ANG)
- ✗ Transfert de vos bagages
- ✗ Documents de voyage détaillés
- ✗ Circuit balisé
- ✗ Application mobile et données GPS disponibles
- ✗ Assistance Hotline

L'Algarve

Le long de la côte portugaise

Notre randonnée à vélo en Algarve ne pourrait pas être plus diversifiée. En chemin, vous découvrirez des villages de pêcheurs traditionnels, des vieilles villes animées, des baies secrètes entourées de falaises abruptes, des vues magnifiques sur l'océan et d'innombrables plages de sable qui vous invitent à la baignade. Profitez de l'hospitalité portugaise et de son excellente cuisine et découvrez une côte aux paysages splendides lors de ce voyage à vélo d'ouest en est.

**Jour 1 : Arrivée à Sagres**

Arrivée individuelle. Explorez la ville côtière et son impressionnante forteresse ou profitez des plages voisines.

Jour 2 : Sagres - Lagos ≈ 50 km

Dès ce premier jour de vélo, vous vous rendez à un point incontournable, le célèbre phare du Cap Saint-Vincent, point le plus sud-occidental de l'Europe. Vous pédalerez ensuite à travers de douces collines et de belles plages jusqu'à la ville portuaire animée de Lagos. En chemin, vous serez impressionné par la célèbre Ponta da Piedade, magnifique monument naturel et l'un des lieux les plus photogéniques d'Algarve.

Jour 3 : Lagos - Portimão ≈ 30 km

La plage de Meia vous offre aujourd'hui une première occasion de baignade. À Odiáxere, il vaut la peine de visiter l'église du XVI^e siècle et à Alvor, de se promener dans les ruelles de la vieille ville. Avec une vue fantastique sur la mer, vous continuez à pédaler le long de la côte.

Jour 4 : Portimão - Albufeira ≈ 45 km

La piste cyclable vous accompagne d'abord le long de la rivière Arade jusqu'au village de Ferragudo, avec sa belle église et sa vue magnifique sur l'estuaire.

Vous continuez au travers des oliviers, des figuiers et des chênes-lièges jusqu'à Lagoa. Puis de vastes plages se trouvent sur le chemin de l'une des stations balnéaires les plus célèbres de l'Algarve : Albufeira.

Jour 5 : Albufeira - Faro ≈ 50 km

À Vilamoura, vous passerez devant l'un des plus grands ports de plaisance du pays et pédalerez ensuite à travers les forêts de pins en direction du parc naturel de Ria Formosa, l'une des sept merveilles naturelles du Portugal. Au loin, Faro se profile déjà à l'horizon. Découvrez la célèbre vieille ville avec ses restaurants et ses ruelles animées.

Jour 6 : Faro - Tavira ≈ 45 km

La piste cyclable se poursuit à travers le parc naturel de Ria Formosa. À Olhão, vous pouvez faire une pause au marché et observer les habitants faire leurs courses quotidiennes. Vous continuez ensuite tranquillement vers le village de pêcheurs de Fuseta avec ses maisons blanches typiques. Votre journée de vélo se termine sur le vénérable pont romain du centre-ville de Tavira.

Jour 7 : Excursion à Vila Real de Santo Antonio ≈ 60 km

Aujourd'hui encore, le parc naturel de Ria Formosa et ses lagunes vous accompagnent. Vous roulez à travers la pinède et la forêt de dunes de Vila Real de Santo António jusqu'à la frontière entre le Portugal et l'Espagne. Vous suivez un peu le fleuve Guadiana en direction du nord avant de revenir vers Tavira en passant par des collines douces, des orangeries et des oliveraies.

Jour 8 : Départ ou prolongation de votre séjour



D'autres séjours en Europe :



De Merano au Lac de Garde Circuit Famille

Séjour individuel linéaire
7 jours / 6 nuits

Merano - Bolzano - Auer - Trente - Rovereto -
Lac de Garde

Dates de départ : tous les jours du
01.04. au 07.10.

À partir de **799€**/personne en chambre
double et petit-déjeuner



Le Lac de Constance - Circuit Famille

Séjour individuel en boucle
8 jours / 7 nuits

Constance - Unteruhldingen/Meersburg -
Friedrichshafen - Ravensburger Spielplatz -
Lindau - Rorschach/Arbon - Constance

Dates de départ : tous les jours du
09.04. au 01.10.

À partir de **799€**/personne en chambre
double et petit-déjeuner



Île de Majorque

Séjour individuel en boucle
8 jours / 7 nuits

Playa de Palma - Colonia Sant Jordi - Région de
Porto Cristo - C'an Picafort - Port de Pollença/
Alcudia - Port Sóller

Dates de départ : tous les vendredis et diman-
ches du 10.02. au 25.06. et du 01.09. au 22.10.

À partir de **949€**/personne en chambre
double et petit-déjeuner



Madère

Séjour individuel linéaire
8 jours / 7 nuits

Caniço - Porto da Cruz - São Vicente - Porto
Moniz - Calheta - Funchal

Dates de départ : tous les mardis, jeudis et
samedis du 07.01. au 09.12.

À partir de **949€**/personne en chambre
double et petit-déjeuner



Les Flandres à vélo

Séjour individuel linéaire
7 jours / 6 nuits

Bruxelles - Malines - Bornem/Temse - Gand -
Bruges - De Haan

Dates de départ : tous les samedis du 29.04.
au 09.09. et les dimanches du 02.07. au 13.08.

À partir de **525€**/personne en chambre
double et petit-déjeuner



IJsselmeer, nostalgie hollandaise

Séjour individuel en boucle
8 jours / 7 nuits

Nunspeet - Amersfoort - Amsterdam et
environs - Enkhuizen - Lemmer et environs -
Zwartsluis - Nunspeet

Dates de départ : tous les samedis et diman-
ches du 29.04. au 10.09.

À partir de **595€**/personne en chambre
double et petit-déjeuner

Et bien d'autres encore sur notre site www.espace-randonnee.fr

Séjour individuel en boucle bateau et vélo

8 jours / 7 nuits

Environ 210 km à vélo

Caractéristiques



Itinéraire longeant le Danube, plat ou légèrement descendant sur une belle piste cyclable sans trafic automobile. De très courtes portions sur routes ouvertes au trafic routier.

Départs

Tous les samedis du 22.04. au 30.09.

Saison 1 : 22.04. | 30.09.

Saison 2 : 06.05. | 16.09.

Saison 3 : 13.05. | 20.05. | 27.05. | 03.06. | 17.06. | 01.07. | 15.07. | 29.07. | 12.08. | 19.08. | 26.08. | 02.09. | 09.09.

Arrivée / Parking / Départ

- En voiture : parking privé plein air avec transfert aller/retour au bateau (75€) ou parking privé couvert avec transfert aller/retour au bateau (87€).

La réservation est obligatoire à l'inscription.

Prix / Personne en €

	Pont Principal	Pont Supérieur
Code de réservation	DE-DOSWK-08I-H	08I-O
Saison 1*	799,-	999,-
Saison 2*	899,-	1099,-
Saison 3*	999,-	1099,-
Supplément cabine simple	sur demande	
Taxe portuaire	incluse	
Location vélo	79,-	
Location vélo électrique	189,-	

*cabine 2 lits

Nos prestations

- ✕ Nuitées en cabine ✕ Pension complète
- ✕ Cocktail de bienvenue ✕ Une soirée Dîner de fête à bord du bateau ✕ Briefing quotidien sur votre trajet à vélo (ALL, ANG) ; une traduction des informations importantes en français vous sera remise ✕ Draps et serviettes fournis ✕ Nettoyage quotidien de vos cabines ✕ Circuit balisé ✕ Guide à bord (anglophone/germanophone) ✕ Documents de voyage détaillés ✕ Assistance Hotline

MS Princess Katharina

L'élégance classique, un équipage amical et un mobilier de bon goût vous attendent à bord de ce navire haut de gamme. Un restaurant panoramique, un salon confortable, deux bars et un hall accueillant sont situés sur deux ponts passagers. Un coin lecture, une petite boutique et un salon de coiffure complètent l'offre. Sur la terrasse spacieuse et partiellement couverte, vous trouverez des chaises longues afin de profiter de chaque instant.



Le Danube en Bateau et Vélo

Passau - Vienne - Passau

La piste cyclable du Danube est une des toutes premières en Europe, une des plus pratiquées et sans aucun doute l'une des plus belles. Une randonnée en bateau et vélo est une expérience inoubliable : de l'itinérance sans changement d'hébergement, à bord d'un confortable hôtel flottant, des étapes cyclotouristiques de toute beauté et la magie d'une croisière le long d'un fleuve mythique. Vous découvrirez l'époustouflante Grande boucle du Danube, la légendaire vallée de la Wachau et ses vignobles en terrasses, puis Vienne, ville romantique et historique par essence !

Jour 1 : Arrivée à Passau

(Allemagne) + navigation vers Engelhartszell

Arrivée individuelle à Passau.

Jour 2 : Engelhartszell - Brandstatt à vélo ≈ 45 km + navigation vers Linz

Après votre première nuit à bord vous vous réveillerez dans la petite ville d'Engelhartszell et sa célèbre abbaye. À vélo vous partez sur le chemin de halage en suivant le cours du Danube. Et déjà quelques points forts : les méandres de Schlögen, où vous attendent des passeurs pour faire traverser le Danube.

Jour 3 : Linz - Mauthausen - Grein à vélo ≈ 35-40 km

De bon matin vous naviguez vers Mauthausen où vous avez la possibilité de visiter le mémorial. Puis votre itinéraire à vélo suivra la piste qui court le long du Danube. En route, vous visiterez le village celtique de Mitterkirch et pour les plus vaillants, le château de Clam.

Jour 4 : Grein - Melk à vélo ≈ 50 km + navigation vers Tulln

Aujourd'hui, votre randonnée débute par les paysages fascinants et sauvages du Strudengau. Après Persenbeug, la plaine du Danube s'élargit avant d'atteindre Melk et son magnifique monastère baroque.

Jour 5 : Tulln - Vienne/Nussdorf à vélo ≈ 35 km

Peu avant les portes de Vienne est sise l'abbaye de Klosterneuburg, dont le retable compte parmi les chefs d'œuvre de l'orfèvrerie du Moyen-Âge. Le village de Kahlenberg est situé à proximité de votre embarcadère. Du village, une petite randonnée à pied offre une vue époustouflante sur Vienne. Les tables ouvertes des vigneron vous y attendent pour une belle fin de journée autour d'un verre.



Jour 6 : Journée libre à Vienne + navigation vers Dürnstein/Wachau

Le vélo est idéal pour découvrir tous les secrets de la magnifique Vienne. Le Prater, le Stephansdom, le château de la Hofburg et bien d'autres monuments splendides empliront votre journée.

Jour 7 : Wachau - Pöchlarn à vélo ≈ 40-50 km + navigation vers Passau

Les paysages doucement vallonnés, où se profilent vignes et châteaux, abbayes et ruines, enchanteront votre journée. Au loin se dessine la tour de l'église abbatiale de Dürnstein, le symbole de la Wachau. Le soir, un repas de gala vous attend à bord.

Jour 8 : Passau | Départ ou prolongation de votre séjour

Tranquillement installée, vous profiterez du pont pour apprécier et contempler les paysages qui bordent le Danube, avant votre arrivée à Passau.

En fonction de l'évolution de l'épidémie de COVID-19, le croisiériste se réserve le droit de mettre en place un protocole sanitaire strict à bord du bateau, pouvant inclure l'obligation de présenter un test négatif à l'embarquement et/ou une preuve de vaccination. Veuillez nous contacter pour connaître la réglementation en vigueur à la date de départ souhaitée.



Le Beau Danube bleu

Passau - Budapest - Passau

Ce séjour en bateau et vélo à bord du MS Princess Katharina est un voyage inoubliable, un spectacle naturel ininterrompu et surprenant. Les méandres du Schlägen, la vallée de la Wachau, ses vignes, châteaux et villages perchés, les paysages lacustres du parc naturel Dunalpoly en Hongrie et bien d'autres panoramas idylliques, s'égrainent au fil des jours. Bien sûr, Vienne, Bratislava et Budapest, ces grandes métropoles des rives du Danube ne sont pas en reste et vous réservent leurs trésors d'architecture.

Jour 1 : Passau (Allemagne) + navigation vers Engelhartszell

Arrivée individuelle à Passau.

Jour 2 : Engelhartszell - Brandstatt (Autriche) ≈ 45 km + navigation vers Bratislava

Vous découvrirez aujourd'hui les méandres du Danube, où des beaux villages romantiques se prélassent dans une nature verte et bleue.

Jour 3 : Bratislava (Slovaquie), journée libre + navigation vers Budapest

Découvrez aujourd'hui la petite capitale animée de la Slovaquie, entourée de vignobles et des montagnes des Petites Carpates.

Jour 4 : Budapest (Hongrie), journée libre ou randonnée à vélo à Szentendre ≈ 40 km + navigation vers Visegrad

Au petit matin, profitez d'une splendide vue sur la ville et son célèbre Parlement depuis le pont du bateau. L'après-midi vous donnera l'occasion de découvrir les nombreuses attractions touristiques de la capitale hongroise. Vous pouvez aussi vous rendre dans la charmante ville de Szentendre qui jouit d'une douce atmosphère aux couleurs pastel.

Jour 5 : Visegrad - Esztergom ≈ 25-60 km + navigation vers Vienne

Les fabuleux paysages du Danube hongrois vous accueillent à votre réveil. Tranquillement installé en dégustant votre petit-déjeuner, vous atteindrez Visegrad, sa fameuse forteresse et les ruines de son château. En selle ! Deux itinéraires sont à votre disposition selon votre humeur.



Jour 6 : Vienne/Nussdorf (ou Korneuburg) (Autriche), journée libre + navigation vers Rossatz/Dürnstein

C'est à pied que vous découvrirez le mieux les secrets et les richesses de Vienne. Le Prater, le Stephansdom et le château de la Hofburg sont quelques-uns des sites que vous pourrez découvrir.

Jour 7 : Wachau - Melk - Pöchlarn ≈ 40-50 km + navigation vers Passau

Les paysages doucement vallonnés, où se profilent vignes et châteaux, abbayes et ruines, enchanteront votre journée. Au loin se dessine la tour de l'église abbatiale de Dürnstein. Elle est le symbole de la Wachau.

Jour 8 : Retour à Passau, débarquement et départ

En fonction de l'évolution de l'épidémie de COVID-19, le croisiériste se réserve le droit de mettre en place un protocole sanitaire strict à bord du bateau, pouvant inclure l'obligation de présenter un test négatif à l'embarquement et/ou une preuve de vaccination. Veuillez nous contacter pour connaître la réglementation en vigueur à la date de départ souhaitée.

Séjour individuel en boucle bateau et vélo

8 jours / 7 nuits

Environ 160-200 km à vélo

Caractéristiques

Itinéraire longeant le Danube, plat ou légèrement descendant sur une belle piste cyclable sans trafic automobile. Ce circuit est idéal pour des personnes ne pratiquant qu'occasionnellement le vélo et qui n'ont peut-être jamais fait de séjours vélo.

Départs

Les samedis du 15.04. au 07.10.

Saison 1 : 15.04. | 07.10.

Saison 2 : 29.04. | 23.09.

Saison 3 : 10.06. | 24.06. | 08.07. | 22.07. | 05.08.

Arrivée / Parking / Départ

- En voiture : parking privé plein air avec transfert aller/retour au bateau (75€) ou parking privé couvert avec transfert aller/retour au bateau (87€). La réservation est obligatoire à l'inscription.

Prix / Personne en €		Pont Principal	Pont Supérieur
Code de réservation	DE-DOSBK-	08I-H	08I-O
Saison 1*		899,-	1099,-
Saison 2*		999,-	1199,-
Saison 3*		1099,-	1299,-
Supplément cabine simple		sur demande	
Taxe portuaire		incluse	
Location vélo		79,-	
Location vélo électrique		189,-	

* cabine 2 lits

Nos prestations

- ✗ Nuitées en cabine ✗ Pension complète
- ✗ Cocktail de bienvenue ✗ Une soirée Dîner de fête à bord du bateau ✗ Briefing quotidien sur votre trajet à vélo (ALL, ANG) ; une traduction des informations importantes en français vous sera remise ✗ Draps et serviettes fournis ✗ Nettoyage quotidien de vos cabines ✗ Circuit balisé
- ✗ Guide à bord (anglophone/germanophone)
- ✗ Documents de voyage détaillés ✗ Assistance Hotline

Séjour individuel en boude bateau et vélo

8 jours / 7 nuits

Environ 260-300 km à vélo

Caractéristiques



Itinéraire plat sur de belles pistes cyclables sans trafic automobile. Ce circuit est idéal pour des personnes ne pratiquant qu'occasionnellement le vélo et qui n'ont peut-être jamais fait de séjours vélo.

Départs

Tous les samedis du 25.03. au 07.10.

Saison 1 : 25.03. | 07.10.

Saison 2 : 01.04. | 30.09.

Saison 3 : 08.04. | 23.09.

Saison 4 : 15.04. | 22.04. | 29.04. | 09.09. | 16.09.

Saison 5 : 06.05. | 13.05. | 20.05. | 27.05. | 24.06. | 01.07. | 08.07. | 15.07. | 22.07. | 29.07. | 26.08. | 02.09.

Arrivée / Parking / Départ

- En train : gare de Rotterdam
- En voiture : parking à étages « Parkhaus De Boompjes » à Rotterdam à env. 10 minutes de marche de l'embarcadere (env. 25€/24h). Parking partenaire avec service voiturier (env. 170€/semaine).

Prix / Personne en €

	Pont Principal	Pont Supérieur
Code de réservation	NL-SHSSN-	08I-P
Saison 1*	599,-	749,-
Saison 2*	699,-	849,-
Saison 3*	749,-	899,-
Saison 4*	849,-	999,-
Saison 5*	999,-	1099,-
Taxe portuaire		incluse
Location vélo		79,-
Location vélo électrique		189,-

* cabine 2 lits

Nos prestations

- ✕ Nuitées en cabine ✕ Pension complète
- ✕ Cocktail de bienvenue ✕ Briefing quotidien sur votre trajet à vélo (ALL, ANG) ; une traduction des informations importantes en français vous sera remise ✕ Draps et serviettes fournis ✕ Nettoyage quotidien de vos cabines ✕ Guide à bord (anglophone/germanophone) ✕ Documents de voyage détaillés ✕ Assistance Hotline



Canaux et Gouda Rotterdam - Utrecht - Rotterdam

Découvrez les Pays-Bas d'une manière unique lors de ce séjour en bateau et vélo en Hollande méridionale. Les grandes villes logées à proximité immédiate d'une nature préservée et les nombreux cours d'eau offrent d'innombrables occasions de découvrir les merveilleux paysages et la culture historique de la province du « Zuid-Holland ». Sur des pistes cyclables bien aménagées, pédalez au cœur de polders, admirez la célèbre rangée de moulins à vent de Kinderdijk et plongez dans la riche histoire des Pays-Bas !



Jour 5 : Utrecht - Schoonhoven ≈ 40-50 km

L'excursion du jour vous mène à travers de magnifiques paysages de polders à Oudewater, avec sa célèbre maison de pesée des sorcières, et à Schoonhoven avec sa vieille ville typiquement hollandaise.

Jour 6 : Schoonhoven - Rotterdam ≈ 45 km

De Schoonhoven, pédalez tranquillement jusqu'à la ville de Gouda, célèbre pour son fromage, avant de rejoindre Rotterdam.

Jour 7 : Rotterdam, journée libre / Excursion à vélo aller-retour de Rotterdam à Delft ou de Rotterdam à Scheveningen via La Haye ≈ 40-70 km

Deux options s'offrent à vous pour les excursions d'aujourd'hui : l'une vous conduira à Delft et sa fameuse manufacture de porcelaine, la seconde vous mènera à La Haye, siège du gouvernement néerlandais, puis à la mer du Nord et à la station thermale de Scheveningen. Vous n'avez pas envie de faire du vélo ? Rotterdam offre des possibilités infinies de visite et d'activités à pied.

Jour 8 : Rotterdam

Fin du séjour après le petit déjeuner.

Jour 1 : Arrivée à Rotterdam

Arrivée individuelle à Rotterdam.

Jour 2 : Rotterdam - Dordrecht ≈ 40 km

Aujourd'hui vous pédalez en passant par Krimpen aan den IJssel et Kinderdijk, où vous pourrez admirer les plus célèbres moulins à vent des Pays-Bas. Vous continuez à travers les polders de l'Alblasserwaard pour atteindre Dordrecht, considérée comme la plus ancienne ville de Hollande.

Jour 3 : Dordrecht - Gorinchem ≈ 45-50 km

Après un court trajet en ferry, vous atteignez le magnifique parc national De Biesbosch, où plusieurs rivières se rejoignent pour former un delta d'eau douce.

Jour 4 : Gorinchem - Utrecht ≈ 45 km

Depuis Gorinchem, vous roulez jusqu'à la ville fortifiée de Vianen en passant par Leerdam. Prenez le ferry pour traverser la Lek et continuez à vélo jusqu'à Vreeswijk et ses étroites ruelles. Vous passez ensuite par la petite ville de Nieuwegein avant d'atteindre Utrecht, considérée comme le cœur de la Hollande.

En fonction de l'évolution de l'épidémie de COVID-19, le croisiériste se réserve le droit de mettre en place un protocole sanitaire strict à bord du bateau, pouvant inclure l'obligation de présenter un test négatif à l'embarquement et/ou une preuve de vaccination. Veuillez nous contacter pour connaître la réglementation en vigueur à la date de départ souhaitée.

MS Normandie

Bateau fluvial confortable et chaleureux à l'ambiance familiale. Le salon panoramique avec bar et le restaurant lumineux et convivial vous invitent à passer des heures de détente à bord. Solarium spacieux et partiellement couvert. Un total de 49 cabines extérieures confortables pour une capacité maximale de 100 passagers.



La Hollande Septentrionale

Polders et Moulins à Vent

Au départ d'Amsterdam, embarquez à bord du MS Serena sur les traces du folklore et de la riche histoire de la Hollande du Nord. Chaque jour, des excursions à vélo vous offriront l'occasion de pédaler à travers la péninsule séparant la mer du Nord et l'IJsselmeer, dans cette ancienne région lacustre drainée et façonnée par les digues depuis le XVII^e siècle. Vous y découvrirez une flore et une faune uniques, dans des paysages faits de polders, de dunes, de plages et de petits villages pittoresques.



Jour 1 : Arrivée à Amsterdam

Arrivée individuelle à Amsterdam. Votre bateau appareillera à 19h30 en direction de Hoorn, un beau village à l'ambiance chaleureuse qui connut son apogée au XVII^e siècle.

Jour 2 : Hoorn - Enkhuizen ≈ 20-25 km

Votre première excursion à vélo vous mènera jusqu'à Enkhuizen, magnifique village de pêcheurs.

Jour 3 : Transfert en bateau puis boucle à Lemmer ≈ 30-40 km

Vous naviguerez sur la mer de l'IJssel jusqu'à Lemmer. Votre randonnée à vélo vous mènera à travers la belle province de Frise jusqu'au lac Tsjûkema puis dans la réserve naturelle Rottige Meente, faite de tourbières. La boucle vous ramènera à Lemmer, avec sa vieille ville et ses belles maisons à pignon. Vous pourrez notamment y visiter la "Woudagemaal", plus grande station de pompage à vapeur au monde encore en activité.

Jour 4 : Lemmer - Stavoren - Oudeschild (Île Texel) ≈ 35-50 km

Aujourd'hui, vous vous rendez en vélo au Lac

Sondelerleien, avant de continuer votre chemin par le domaine forestier du Rijsterbos en passant par la réserve naturelle ornithologique Mokkebank pour rejoindre Stavoren. De là, vous naviguerez vers Oudeschild sur l'île Texel.

Jour 5 : Boucle sur l'île Texel + transfert en bateau vers Den Helder ≈ 30-50 km

Au programme du jour, le tour de la plus grande île néerlandaise de la Mer du Nord. Vous aurez le choix entre plusieurs itinéraires.

Jour 6 : Den Helder - Sint Maartensvlotbrug - Alkmaar ≈ 25-55 km

Le matin vous roulez par les dunes de Den Helder en direction d'Alkmaar. Vous avez la possibilité de rejoindre le bateau à Sint Maartensvlotbrug et de naviguer vers Alkmaar, ou alors de rester le matin sur le bateau puis de réaliser votre étape à vélo entre Sint Maartensvlotbrug et Alkmaar.

Jour 7 : Alkmaar - Wormerveer - Amsterdam ≈ 30 km

D'avril à septembre, vous pourrez faire un tour sur le marché aux Fromages à Alkmaar. Puis le bateau vous conduira à Wormerveer, d'où vous pourrez vous rendre en vélo à l'écomusée de Zaanse Schans. Ce musée à ciel ouvert est un petit résumé de l'histoire de la Hollande. Après la visite, vous reprendrez votre vélo pour rejoindre Amsterdam en passant par la zone de loisir Het Twiske.

Jour 8 : Départ ou prolongation de votre voyage

En fonction de l'évolution de l'épidémie de COVID-19, le croisiériste se réserve le droit de mettre en place un protocole sanitaire strict à bord du bateau, pouvant inclure l'obligation de présenter un test négatif à l'embarquement et/ou une preuve de vaccination. Veuillez nous contacter pour connaître la réglementation en vigueur à la date de départ souhaitée.

Séjour individuel en boucle bateau et vélo

8 jours / 7 nuits

Environ 175-250 km à vélo

Caractéristiques



Chaque jour vous parcourez entre 20 et 70 km. Presque tous les trajets peuvent être classifiés comme simples. Vous roulez sur des pistes cyclables bien aménagées tout au long de votre voyage.

Départs

Tous les samedis du 25.03. au 07.10.

Saison 1 : 25.03. | 07.10.

Saison 2 : 01.04. | 30.09.

Saison 3 : 08.04. | 23.09.

Saison 4 : 15.04. | 22.04. | 29.04. | 09.09. | 16.09.

Saison 5 : 06.05. | 13.05. | 20.05. | 27.05. | 03.06. | 10.06. | 17.06. | 24.06. | 01.07. | 08.07. | 15.07. | 22.07. | 29.07. | 05.08. | 12.08. | 19.08. | 26.08. | 02.09.

Arrivée / Parking / Départ

- En train : gare d'Amsterdam, proche de l'embarcadere
- En voiture : parking à étages « Oosterdok » proche de la gare principale d'Amsterdam (hauteur max. 2,10 m - env. 37,50€/24h) ; parking avec transfert aller-retour vers le bateau (env. 170€/semaine)

Prix / Personne en €

		Pont Principal	Pont Promenade
Code de réservation	NL-NHSNS-	08I-H	08I-P
Saison 1*		599,-	749,-
Saison 2*		699,-	849,-
Saison 3*		749,-	899,-
Saison 4*		849,-	999,-
Saison 5*		999,-	1099,-
Taxe portuaire			incluse
Location vélo			79,-
Location vélo électrique			189,-

* cabine 2 lits

Nos prestations

- ✗ Nuitées en cabine
- ✗ Pension complète
- ✗ Cocktail de bienvenue
- ✗ Briefing quotidien sur votre trajet à vélo (ALL, ANG) ; une traduction des informations importantes vous sera remise
- ✗ Draps et serviettes fournis
- ✗ Nettoyage quotidien de vos cabines
- ✗ Guide à bord (anglophone/germanophone)
- ✗ Documents de voyage détaillés
- ✗ Assistance Hotline

MS Serena

Bateau fluvial rénové en 2011 avec un beau salon, bar et restaurant climatisé ainsi qu'une terrasse en partie couverte. Les cabines sur les ponts supérieur et promenade sont équipées de deux lits individuels et totalisent une surface de 8-9 m². Deux Junior Suites sur le pont principal sont équipées d'un lit double et possèdent une surface de 12 m². Toutes les cabines sont équipées de douche et WC, d'un système de ventilation et d'une fenêtre ouvrable.

Séjour individuel en boude bateau et vélo

8 jours / 7 nuits

Environ 250-265 km à vélo

Caractéristiques



La qualité des pistes cyclables est excellente. Le circuit passe principalement sur des pistes asphaltées et des routes de campagne tranquilles sans dénivelé significatif. Par conséquent, ce voyage convient également aux cyclistes inexpérimentés.

Départs

Les samedis 03.06. | 10.06. | 17.06. | 05.08. | 12.08. | 19.08.

Arrivée / Parking / Départ

- En train : gare de Rotterdam
- En voiture : parking à étages « De Boompjes » situé à environ 10 minutes à pied de l'embarcadere (env. 25€/24h) ; parking partenaire avec service de voiturier (env. 170€/semaine)

Prix / Personne en €

	Pont Principal	Pont Supérieur
Code de réservation	NL-ZLSRR	081
Prix de base	999,-	1.099,-
Cabine simple	-	1.449,-
Cabine à l'avant/arrière du Bateau	-	1.049,-
Location vélo		79,-
Location vélo électrique		189,-

* cabine 2 lits

Nos prestations

- ✕ Nuits en cabine ✕ Pension complète
- ✕ Itinéraire authentique parfaitement élaboré
- ✕ Circuit balisé ✕ Documents de voyage complet
- ✕ Cocktail de bienvenue ✕ Une soirée Dîner de fête à bord du bateau ✕ Briefing quotidien sur votre trajet à vélo (ALL, ANG), une traduction des informations importantes en français vous sera remise
- ✕ Draps et serviettes fournis ✕ Tracés GPS disponible ✕ Nettoyage quotidien de vos cabines ✕ Taxe portuaire ✕ Assistance hotline

MS Normandie

Bateau fluvial confortable et chaleureux à l'ambiance familiale. Le salon panoramique avec bar et le restaurant lumineux et convivial vous invitent à passer des heures de détente à bord. Solarium spacieux et partiellement couvert. Un total de 49 cabines extérieures confortables pour une capacité maximale de 100 passagers.

La Zélande

La Route maritime

La province de Zélande – littéralement « Terre de la mer » – est située à l'extrême ouest des Pays-Bas et se compose principalement d'îles et de péninsules. Les estuaires de l'Escaut s'enfoncent profondément dans le paysage zélandais. Lorsque les masses d'eau se retirent à marée basse, de nombreuses espèces d'oiseaux s'ébattent parmi les phoques sur les bancs de sable exposés. Pédalez au cœur de l'énergique Rotterdam et des villes historiques de Zierikzee et Middelburg, et découvrez les impressionnants Travaux Delta, plus grand ouvrage de défense contre les eaux du monde.



vosre destination du jour : la ville portuaire de Veere.

Jour 5 : Boucle à Neeltje Jans ≈ 35-50 km

Aujourd'hui vous avez le choix entre trois itinéraires. Vous pouvez découvrir Neeltje Jans, île artificielle créée lors de la construction du barrage anti-tempête de l'Oosterschelde. Vous avez la possibilité d'admirer l'ouvrage impressionnant des travaux du plan Delta non seulement de près, mais aussi de l'intérieur. Le parc de loisirs "Deltapark" adjacent vous donnera un aperçu de la vie des otaries et du monde sous-marin de l'Oosterschelde (en option).

Jour 6 : Boucle à Middelburg ≈ 40 km

La première étape de votre excursion à vélo est Middelburg, la capitale de province. Puis vous continuez à travers le paysage pittoresque typiquement néerlandais de la péninsule de Walcheren, fait de larges plages, de forêts et de dunes.

Jour 7 : Dordrecht - Rotterdam ≈ 40 km

Lors de cette dernière étape cycliste, vous découvrez à Kinderdijk les moulins à vent les plus célèbres des Pays-Bas. Vous continuez le long de la Meuse jusqu'à Rotterdam, le plus grand port en eau profonde d'Europe.

Jour 8 : Départ ou prolongation de votre séjour

En fonction de l'évolution de l'épidémie de COVID-19, le croisiériste se réserve le droit de mettre en place un protocole sanitaire strict à bord du bateau, pouvant inclure l'obligation de présenter un test négatif à l'embarquement et/ou une preuve de vaccination. Veuillez nous contacter pour connaître la réglementation en vigueur à la date de départ souhaitée.

Jour 1 : Arrivée à Rotterdam

Arrivée individuelle. Vers 18h00, vous naviguez vers la plus ancienne ville des Pays-Bas, Dordrecht.

Jour 2 : Dordrecht - Willemstad - Hellevoetsluis ≈ 45 km

Au petit matin, votre bateau vous amène à Willemstad. Traversez l'ancien bras de mer du Haringvliet par la digue du Volkerak et pédalez à travers champs et villages pittoresques jusqu'au port de plaisance de Hellevoetsluis.

Jour 3 : Hellevoetsluis - Bruinisse ≈ 45 km

Par beau temps, il vaut la peine de faire un détour par la grande plage de sable fin de Rockanje et ses merveilleuses dunes, avant de commencer la randonnée à vélo. En traversant à nouveau le Haringvliet, vous traversez des petits villages jusqu'à Bruinisse.

Jour 4 : Bruinisse - Veere ≈ 45 km

Aujourd'hui, vous découvrirez Zierikzee, l'une des plus belles villes historiques néerlandaises. Continuez votre chemin en traversant l'impressionnant Zeelandbrug jusqu'à



Prague, la Moldau et l'Elbe

La ville dorée

Nichée au cœur de l'Europe, la République tchèque séduit avec ses paysages fluviaux originaux, ses villages pittoresques et ses palais romantiques gorgés d'histoire. Prague, la ville dorée aux cent clochers, est à la fois le point de départ et la destination finale de ce beau séjour en bateau et vélo le long de la Moldau – la Vltava en tchèque – et de l'immense fleuve Elbe. Multifacette et unique, moderne et en même temps fidèle à la tradition, Prague constitue l'une des plus belles métropoles d'Europe. Et pourtant, la République tchèque ne saurait se résumer à sa capitale, tant le pays gagne à être exploré.

Jour 1 : Arrivée à Prague

Embarquement à partir de 16h00.

Jour 2 : Prague - Kralupy ≈ 25 km

Vous pédalez le long de la Moldau via Troja et son château baroque, jusqu'à Klecany. Puis plus loin sur la haute rive de la Moldau jusqu'à la destination du jour, Kralupy.

Jour 3 : Kralupy - Mělník ≈ 30 km

Vous pédalez presque exclusivement le long de la Moldau, jusqu'à Nelahozeves et son château, perle Renaissance de la Bohême centrale. Puis vous traversez un peu plus loin le parc de Veltrusy et atteignez enfin la ville royale de Mělník.

Jour 4 : Litoměřice, journée libre ou boucle au château de Sřekov ≈ 50 km

Découvrez la ville royale de Litoměřice, capitale viticole de la Bohême du Nord. Les bâtiments colorés Renaissance et Baroque du centre-ville sont presque entièrement entourés par des fortifications datant de la période gothique. Pour les cyclistes plus sportifs, nous recommandons la visite à vélo enchanteresse du château de Sřekov.

Jour 5 : Litoměřice - Roudnice - Mělník - Měchvosty ≈ 40 km

Vous pédalez le long de l'Elbe via Dobřin, Račice et Vlněves jusqu'à Mělník. Continuez jusqu'à votre destination du jour, Měchvosty.

Jour 6 : Měchvosty - Prague ≈ 40 km

Aujourd'hui, vous pouvez faire une excursion via Nelahozeves, Kralupy, Vodochody, Drasty et Klecany



jusqu'à Prague, ou vous pouvez rester à bord et vous détendre sur la terrasse pendant que le bateau navigue vers la capitale tchèque.

Jour 7 : Prague, journée libre ou excursion à Zbraslav ≈ 30 km

Aujourd'hui, vous avez l'occasion de profiter pleinement de Prague. Ou bien, vous pouvez faire une dernière boucle à vélo jusqu'à Zbraslav.

Jour 8 : Départ ou prolongation de votre séjour

En fonction de l'évolution de l'épidémie de COVID-19, le croisiériste se réserve le droit de mettre en place un protocole sanitaire strict à bord du bateau, pouvant inclure l'obligation de présenter un test négatif à l'embarquement et/ou une preuve de vaccination. Veuillez nous contacter pour connaître la réglementation en vigueur à la date de départ souhaitée.

Séjour individuel en boucle bateau et vélo

8 jours / 7 nuits

Environ 215 km à vélo

Caractéristiques



Vous pédalerez sur des pistes cyclables aménagées, des routes agricoles peu fréquentées, mais également sur des pistes non asphaltées et des sentiers forestiers. Quelques rares et courtes sections sur des routes très fréquentées. Le parcours est généralement plat, mais quelques côtes plus raides doivent être franchies.

Départs

Les samedis 08.07 | 15.07 | 22.07 | 29.07.

Arrivée / Parking / Départ

- Parking Spanelska, près de la place Venceslas à env. 4 km de l'embarcadere (env. 25€/jour, le prix peut varier considérablement)
- Parking Rudolfinum, à environ 1,5 km de l'embarcadere (env. 29€/jour)

Prix / Personne en €

		Pont Principal	Pont Supérieur
Code de réservation	CZ-MLSME-	081-H	081-O
Cabine 2 lits		999,-	1249,-
Cabine simple		1299,-	1549,-
Taxe portuaire			incluse
Location vélo			79,-
Location vélo électrique			189,-

Nos prestations

- ✗ Nuitées en cabine ✗ Pension complète
- ✗ Circuit balisé ✗ Documents de voyage complets
- ✗ Cocktail de bienvenue ✗ Briefing quotidien sur votre trajet à vélo (ALL, ANG) ; une traduction des informations importantes en français vous sera remise ✗ Draps et serviettes fournis ✗ Nettoyage quotidien de vos cabines ✗ Assistance Hotline

MS Florentina

Agréable bateau de classe moyenne complètement rénové en 2008 et 2014. Le navire se compose d'un restaurant lumineux et accueillant, d'un petit salon ainsi que d'un salon avec fenêtres panoramiques sur le pont supérieur. Il bénéficie d'un pont terrasse où des chaises longues inviteront à la détente.



Ballons et Vignobles d'Alsace Au cœur des Grands Crus

Séjour individuel en boucle

7 jours / 6 nuits

Environ 84 km en randonnée

Caractéristiques

Vous randonnez sur de bons sentiers et chemins forestiers.

Départs

Tous les jours du 01.04. au 07.10.

Saison 1 : 01.04. - 02.06. | 30.09. - 07.10.

Saison 2 : 03.06. - 29.09.

Arrivée / Parking / Départ

- En train : gare de Colmar
- En voiture : parking payant à 100 m. de l'hôtel (env. 4€/jour)
- En avion : aéroport de Bâle - Mulhouse

Prix / Personne en €

Code de réservation	FR-ELWWG-07X
Saison 1	889,-
Saison 2	949,-
Supplément chambre simple	329,-

Nuitées en Hôtels 3*

Nuits supplémentaires	Ch. Double	Ch. Simple
Eguisheim 3*	69,-	99,-

Nos prestations

- ✗ Nuitées comme indiquées
- ✗ Petit-déjeuner
- ✗ Transfert de vos bagages
- ✗ Circuit balisé
- ✗ Documents de voyage détaillés
- ✗ Tracés GPS disponibles
- ✗ Assistance Hotline

Du vignoble en passant par les sommets vosgiens, vous randonnerez en toute liberté sur des sentiers qui traversent le Parc Naturel Régional des Ballons des Vosges. Les châteaux centenaires offrent de leur promontoire en grès de nombreux panoramas surprenants sur la plaine d'Alsace et la Forêt Noire. Ces forteresses troglodytiques vous racontent la tumultueuse histoire de cette région entre les XII^e et XVIII^e siècles.

Jour 1 : Arrivée à Eguisheim

Arrivée à Eguisheim, un des plus beaux villages de la Route des Vins d'Alsace, situé à 8 km de Colmar et blotti dans un écrin de verdure au pied de ses trois châteaux.

Jour 2 : Eguisheim - Turckheim

 env. 4,5 h  14 km  560 m  530 m

La première montée vous conduira aux châteaux d'Eguisheim à 600 m d'altitude, et plus loin à celui du Hohlandsbourg qui offre une vue panoramique sur Colmar et la plaine d'Alsace et ses nombreux villages. Vous regagnerez la vallée et la suite de votre randonnée vous conduira dans la très belle cité de Turckheim où tous les soirs d'été un veilleur de nuit en costume traditionnel du XVI^e siècle chante l'extinction des feux.

Jour 3 : Turckheim - Kaysersberg

 env. 4,5 h  14 km  650 m  630 m

Votre itinéraire chemine à travers les célèbres crus alsaciens de Turckheim à Kaysersberg. La position stratégique de ce village aux ruelles pavées et aux maisons à colombages richement ornées, ranime le souvenir de la route Romaine qui reliait l'Alsace à la Lorraine.

Jour 4 : Kaysersberg - Munster

 env. 6,5 h  23 km  1100 m  1000 m

De Kaysersberg, vous gagnerez le sommet du Petit Hohnack (927m). Après le col de la Croix de Wihr (840m), le sentier vous guidera jusqu'à Munster, au cœur du massif vosgien. Cette petite ville et sa vallée verdoyante sont réputées pour le fromage du même nom, l'un des



emblèmes culinaires de la région. Dégustez-le accompagné de graines de carvi et d'un verre de Pinot Gris ou de Gewurtztraminer. Un pur délice !

Jour 5 : Munster - Wintzfelden

 env. 5 h  15 km  790 m  810 m

Vous quitterez Munster en direction du Wassenberg à 746 m d'altitude. Vous franchirez le sommet du Mühlkopf (805m) pour retrouver dans la vallée, les vignes et le village de Wintzfelden.

Jour 6 : Wintzfelden - Eguisheim

 env. 5 h  17 km  510 m  650 m

Par un très beau sentier en terrasse dominant la vallée du Rhin, vous marcherez en direction de Guebenschwihr, joli petit village connu pour son vignoble réputé et son beau clocher roman, avant de regagner Eguisheim.

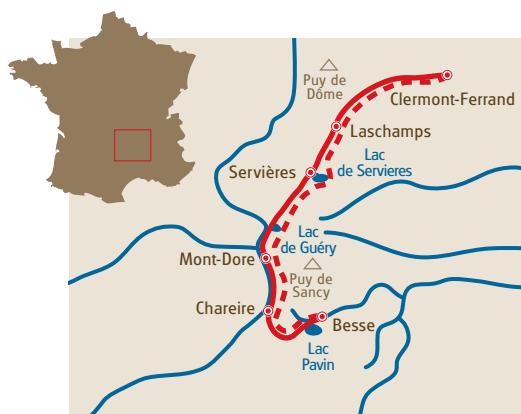
Jour 7 : Départ ou prolongement du séjour

NOUVEAUTÉ



Le Parc des Volcans d'Auvergne Du Puy de Dôme au massif du Sancy

La chaîne des Puys, géologiquement récente avec ses cônes de volcans de type strombolien, puis le massif du Sancy plus ancien et de type plus explosif, sont un grand livre ouvert sur les diverses formations volcaniques. Grands paysages et nature préservée à la vie pastorale encore très présente, c'est la terre du fromage Saint-Nectaire, des plantes médicinales et des lacs de cratères.



Jour 1 : Arrivée à Clermont-Ferrand

Arrivée individuelle et accueil en fin d'après-midi.

Jour 2 : Orcines - Laschamps

env. 5 à 6 h ↔ 16 km ⚡ 700 m ≈ 570 m
Transfert en taxi jusqu'à Orcines. Montée vers le Puy de Pariou au cratère parfait, c'est lui qui a servi de décor pour les eaux de Volvic. Poursuite vers le Puy de Dôme, sommet emblématique de la chaîne des Puys. Le panorama y est exceptionnel par beau temps. Descente par l'ancien chemin muletier et par le col de Ceysnat vers le village de Laschamps.

Jour 3 : Laschamps - Servières/Fontsalive

env. 6 à 7 h ↔ 20 à 25,5 km ⚡ 650 m ≈ 410 m
Traversée du cœur de la chaîne des Puys vers le château de Montlosier, siège du Parc Naturel des Volcans. Randonnée sur les puys jumeaux de la Vache et de

Lassolas. Ensuite, itinéraire par le Puy de l'Enfer vers le lac de Servières, magnifique lac de cratère au cœur d'une nature préservée.

Jour 4 : Servières/Fontsalive - Mont-Dore

env. 5 à 6 h ↔ 17,5 à 22 km ⚡ 500 m ≈ 685 m
Montée vers le Puy de l'Ouire et vers le Puy de l'Aiguiller. Accès au col et au lac du Guéry. C'est un site unique en Europe, entre lac, sommets du Sancy à l'horizon et splendides necks volcaniques. Traversée du plateau du Guéry vers le Puy Gros, superbe point d'observation sur le massif du Sancy et sur la vallée glaciaire du Mont-Dore.

Jour 5 : Mont-Dore - Chaireire/Picherande

env. 5 h ↔ 22 km ⚡ 940 m ≈ 805 m
Montée vers le Capucin, puis vers le Puy de Clergue jusqu'à la Tour Carrée. Montée au Puy de Sancy, sommet du Massif central perché à 1886 m d'altitude, par le Pas de l'âne. Descente par le col de Couhay vers la vallée de la Fontaine Salée, lieu de prédilection des mouflons sur le massif.

Jour 6 : Chaireire/Picherande - Besse 16 km

env. 5 à 6 h ↔ 16 km ⚡ 370 m ≈ 450 m
Après les sommets, contournement du massif par sa base. Passage à la cascade de la Barthe puis au très beau lac de cratère du Pavin. Descente par le Puy de Pertuyzat vers le village de Besse-en-Chandesse, aux ruelles pavées et aux maisons médiévales très bien conservées. Retour en taxi à Clermont-Ferrand (inclus).

Séjour individuel linéaire

6 jours / 5 nuits

Caractéristiques

Étapes de 15 à 20 km par jour, 5 à 6 h de marche sur des sentiers sans difficultés techniques. Dénivellations à la montée de 400 à 700 m par jour. Circuit accessible à toute personne ayant déjà une expérience de la marche.

Départs

Tous les jours du 01.05. au 15.10.

Saison 1 : 08.01. - 19.03. | 30.10. - 10.12.

Saison 2 : 20.03. - 28.05. | 25.09. - 29.10.

Saison 3 : 29.05. - 24.09.

Arrivée / Parking / Départ

- En train : gare de Clermont-Ferrand
- En voiture : parking de la gare SNCF

Prix / Personne en €

Code de réservation	FR-CHWVA-06X
Prix de base	950,-
Supplément chambre simple	200,-

Nuitées en hôtels, en gîte d'étape et/ou en chambres d'hôtes

Nos prestations

- ✗ Nuitées comme indiquées
- ✗ Petit-déjeuner
- ✗ Dîner 4x (sauf J1 et J6)
- ✗ Transfert de vos bagages
- ✗ Le retour en taxi de Besse à Clermont-Ferrand le dernier jour
- ✗ Taxe de séjour
- ✗ Assistance Hotline

Séjour individuel linéaire 

6 jours / 5 nuits

Départs

Tous les jours du 05.04. au 30.10.

Saison 1 : 01.04. - 30.06. | 01.09. - 30.10.

Saison 2 : 01.07. - 31.08.

Prix / Personne en €

Code de réservation FR-CHWCR-06X

Saison 1 810,-

Saison 2 880,-

Supplément chambre simple 320,-

Nuitées en hôtels 2* et 3*

Nuit supplémentaire

Sur demande


Nos prestations

- ✗ Nuitées comme indiquées
- ✗ Petits-déjeuner
- ✗ Transfert de vos bagages
- ✗ Documents de voyage détaillés
- ✗ Transfert en taxi de la Pointe du Château à Lannion
- ✗ Taxes de séjour

La Côte de Granit Rose

Au fil du GR34

Située sur le littoral nord-ouest du département des Côtes d'Armor, la Côte de Granit rose est considérée comme l'une des plus belles de France. Émaillée d'îles et d'îlots, de criques et de plages, de pittoresques petits ports, elle offre également un paysage insolite. Celui-ci est composé de chaos granitiques aux formes étranges défiant parfois les lois de l'équilibre. Le cheminement se déroule essentiellement le long du Sentier des douaniers. Le parcourir est une fête pour l'œil, charmé par les couleurs changeantes au fil des saisons et des moments de la journée.

Itinéraire jour par jour**Jour 1** : Arrivée à Lannion**Jour 2** : Lannion - Trebeurden**Jour 3** : Trebeurden - Kerenoc**Jour 4** : Kerenoc - Ploumanac'h**Jour 5** : Ploumanac'h - Port blanc**Jour 6** : Port blanc - La Pointe du Château
(et transfert retour en taxi)**Séjour individuel en boucle** 

6 jours / 5 nuits

Séjour individuel

Tous les jours (sauf mercredi) du 01.04. au 30.10.

Saison 1 : 01.04. - 14.06. | 16.09. - 30.10.

Saison 2 : 15.06. - 15.09.

Prix / Personne en €

Code de réservation FR-CHWPC-06X

Saison 1 720,-

Saison 2 800,-

Supplément chambre simple 310,-

Nuitées en hôtels 2* et 3*

Nos prestations

- ✗ Nuitées comme indiquées
- ✗ Petit-déjeuner
- ✗ 3x Dîners (B à J5)
- ✗ Transfert des bagages d'hôtel en hôtel
- ✗ Documents de voyage détaillés
- ✗ Les transferts en taxi prévus au programme
- ✗ Taxes de séjour
- ✗ Assistance hotline

Le tour de la Presqu'île de Crozon


Par le Sentier des douaniers

Embarquez pour une immersion en terre armoricaine grâce à ce grand tour de la Presqu'île de Crozon par le Sentier des douaniers (GR34). Situé à l'extrémité de la péninsule, ce territoire côtier unique recèle bien des trésors. Au cours de cette randonnée itinérante, vous arpentez les plus beaux sentiers de cette presqu'île du bout du monde. On vient ici pour découvrir sa côte dénichetée ou telles des forteresses de pierre, les falaises se dressent face à l'océan. À leurs pieds, l'eau est turquoise et invite à la contemplation.

Itinéraire jour par jour**Jour 1** : Arrivée à Morgat**Jour 2** : Morgat - Lostmarc'h ≈ 18 km**Jour 3** : Lostmarc'h - Camaret ≈ 24 km**Jour 4** : Camaret - Roscanvel ≈ 20,5 km**Jour 5** : Roscanvel - Lanveoc ≈ 13,5 km**Jour 6** : Trez Bellec - Morgat ≈ 15 km



D'autres séjours de randonnée en France :



Monts et vallées du Cantal

Séjour individuel en boucle
7 jours / 6 nuits

Les Chazes - Thiézac - Mandailles - Les Chazes

Dates de départ : tous les jours du 15.05. au 31.10.

À partir de **960€**/personne en chambre double et petit-déjeuner



Les Balcons de la Côte d'Azur

Séjour individuel linéaire
7 jours / 6 nuits

Grasse - Pont du Loup - Vence - Saint-Jeannet - Sainte-Agnès - Menton

Dates de départ : tous les jours sauf les samedis et dimanches du 20.03. au 27.10. (et hors période du Grand Prix de Monaco).
À partir de **920€**/personne en chambre double et petit-déjeuner



Des Vignobles du Médoc aux paysages d'estuaire

Séjour individuel en boucle
7 jours / 6 nuits

Bordeaux (transfert à Pauillac) - Vertheuil - Margaux - Blaye - Gauriac

Dates de départ : tous les jours du 15.05. au 31.10.

À partir de **998€**/personne en chambre double et petit-déjeuner



Randonnée dans le Vignoble bordelais

Séjour individuel linéaire
7 jours / 6 nuits

Bordeaux - Saint-Emilion - Caudrot - Saint-Macaire - Sainte-Croix-du-Mont - Sauternes - Barsac

Dates de départ : tous les jours (sauf jeudi et vendredi) du 15.05. au 15.10.

À partir de **926€**/personne en chambre double et petit-déjeuner



Les gorges du Tarn et de la Jonte

Séjour individuel en boucle
7 jours / 6 nuits

Le Rozier/Peyreleau - Les Vignes - La Malène - Caussignac - Meyrueis - Le Rozier/Peyreleau

Dates de départ : tous les jours du 11.04. au 10.10.

À partir de **760€**/personne en chambre double et petit-déjeuner



Corse : l'incontournable

Séjour individuel linéaire
7 jours / 6 nuits

Corte - Gorges du Tavignanu - Calacuccia - Col de Vergio - Porto - Piana - Ajaccio

Dates de départ : tous les jours du 01.04. au 31.10.

À partir de **740€**/personne en chambre double et petit-déjeuner

Et bien d'autres encore sur notre site www.espace-randonnee.fr



Séjour individuel linéaire

8 jours / 7 nuits

Caractéristiques

Chaque jour, plusieurs ascensions vous attendent. Une bonne condition de base est nécessaire pour les randonnées pouvant durer jusqu'à 6,5 heures. Vous suivrez des chemins forestiers et des sentiers de randonnée bien balisés et en bon état. Pour certaines descentes, il est nécessaire d'avoir le pied sûr.

Départs

Tous les jours du 08.04. au 15.10.

Saison 1 : 15.04. - 12.05. | 23.09. - 15.10.

Saison 2 : 08.04. - 14.04. | 13.05. - 22.09.

Arrivée / Parking / Départ

- En train : gare de Saig. Transfert jusqu'à l'hôtel, sur demande
- En voiture : parking gratuit à proximité de l'hôtel. Pas de réservation possible
- Trajet retour au Titisee en passant par Donaueschingen et Neustadt im Schwarzwald env. 2 heures

Prix / Personne en €

Code de réservation	DE-SWWTR-08X	
Saison 1	829,-	
Saison 2	879,-	
Supplément chambre simple	145,-	
Nuitées dans des Hôtels de classe moyenne et en Auberges		
Nuits supplémentaires	Ch. Double	Ch. Simple
Saig	75,-	90,-
Radolfzell	85,-	105,-

Nos prestations

- ✗ Nuitées comme indiquées
- ✗ Petit-déjeuner
- ✗ Transfert de vos bagages
- ✗ Documents de voyage détaillés
- ✗ Circuit balisé
- ✗ Tracés GPS disponibles
- ✗ Assistance Hotline

Forêt Noire et Lac de Constance Du Lac Titisee à la ville de Radolfzell

Vous succomberez tout de suite au charme de cette randonnée extrêmement variée qui suit le sentier de Grande Randonnée du Querweg. En partant du Lac Titisee vous grimpez sur le Hochfirst puis redescendez dans l'étroite vallée de la Wutachschlucht que vous parcourez sur toute sa longueur. La Wutachschlucht vous réserve une vue époustouflante sur un paysage sauvage composé de vallées romantiques et de forêts primitives.



Jour 1 : Arrivée à Saig

Jour 2 : Saig - Schattenmühle

 env. 5 à 6 h  20 km  360 m  690 m

Vous démarrez votre randonnée à Saiger Höhe, et grimpez au Hochfirst. De là, vous avez une vue magnifique sur le Lac Titisee, la montagne du Feldberg et les sommets des Alpes autrichiennes et suisses. Le Querweg vous mène au premier site remarquable, le Wutachschlucht.

Jour 3 : Schattenmühle - Blumberg

 env. 6 h  20 km  460 m  430 m

Vous longez la rive du Wutach et marchez jusqu'à Achdorf. Pour atteindre votre destination du jour, Blumberg, vous passez par la « Blumberger Pforte » - un ancien lit de rivière situé entre deux montagnes.

Jour 4 : Blumberg - Tengen

 env. 5 à 6 h  20 km  390 m  550 m

La randonnée du jour vous éloigne du Querweg. À Randen, vous découvrez un autre site remarquable :

le « Blaue Stein » (pierre bleue), un groupe de roches formé à partir d'orgues balsaltiques allant jusqu'à 10 mètres de haut.

Jour 5 : Tengen - Engen

 env. 5 h  17 km  420 m  370 m

Au départ de Tengen, cette étape vous fait passer devant les réserves ornithologiques du Jura d'Hegau puis par le Duggenhart. Vous randonnez tranquillement à travers un paysage forestier harmonieux et après quelques heures, vous arrivez déjà à Engen.

Jour 6 : Engen - Singen

 env. 5 à 7 h  20-24 km  330-680 m  480-830 m

Les sept montagnes de l'Hegau s'élèvent les unes à la suite des autres. Sur la Hausberg, on voit encore les ruines du château du Hohenhewen. De la plateforme panoramique, vous pouvez admirer l'Hegau et par temps clair, il est possible de voir le Lac de Constance et les Alpes. Vous passez quelques sommets dénudés et marchez devant la ruine de Mägdeberg pour arriver à Singen avec ses nombreux monuments culturels.

Jour 7 : Singen - Radolfzell am Bodensee

 env. 5 à 6 h  22 km  310 m  380 m

Vous avez maintenant le choix entre deux itinéraires différents pour rejoindre Radolfzell. L'étape la plus longue suit le Querweg : vous passez devant le sublime lac Steißlinger See et montez à la ruine Homberg d'où vous jouissez d'une vue exceptionnelle sur le lac Untersee avec l'île de Reichenau et la presqu'île de Mettnau von Radolfzell. L'étape la plus courte quitte le Querweg et vous fait longer la réserve naturelle Ziegeleiweiher jusqu'au Lac de Constance.

Jour 8 : Départ ou prolongation de votre séjour



Madère

Randonnée côtière et jardins fleuris

Perdu au cœur de l'océan Atlantique, découvrez cet archipel doté d'un remarquable climat subtropical et d'un paysage à couper le souffle ! L'île de Madère, surnommée le Jardin flottant ou la Perle de l'Atlantique est extrêmement attrayante, avec son ciel et sa mer royalement bleus, ses vallées majestueuses et ses montagnes agrémentées d'une flore très diversifiée. La côte sud, populaire, protégée des alizés dominants, est la plus calme, tandis que la côte nord montagneuse offre un spectacle de bleu, de vert et de blanc avec le ressac incessant de l'Atlantique qui dessine chaque falaise, baie et crique. L'île est aussi réputée pour son vin, ses broderies, ses fruits exotiques et son paysage époustoufflant.

Jour 1 : Arrivée à Porto da Cruz

Arrivée individuelle à Porto da Cruz, charmant village de pêcheurs situé sur la côte nord-est de l'île.

Jour 2 : Randonnée côtière septentrionale

env. 4 à 5 h ↔ 15 km ≈ 550 m ≈ 550 m

Après un court transfert vers Machico, vous marcherez le long de la côte septentrionale par la Boca do Risco. Aujourd'hui, l'étape vous mène sur un beau chemin de randonnée à travers une forêt de mimosas, pins et eucalyptus en direction de Porto da Cruz.

Jour 3 : Porto da Cruz - Sao Jorge - Sao Vicente

env. 4,5 à 5 h ↔ 15 km ≈ 650 m ≈ 150 m

Votre étape journalière débute à Santana, village traditionnel connu pour ses maisons typiques. En direction de Sao Jorge, vous découvrirez différentes cultures : la canne à sucre, les jardins potagers, fruitiers et viticoles. D'ici, vous apercevrez toute la côte septentrionale du Port Moniz au Ponta de Sao Lourenço. Par beau temps, vous apercevrez même les petites îles situées au nord de Porto Santo.

Jour 4 : Sao Vicente - Porto Moniz

env. 3,5 à 4 h ↔ 11 km ≈ 150 m ≈ 350 m

Transfert dans les montagnes au plateau de Paul de Serra. La randonnée journalière vous amène vers l'intérieur de l'île pour y découvrir la forêt de laurier ombragée considérée à travers le monde comme l'une des plus grandes en son genre.

Jour 5 : Porto Moniz - Calheta, Levada Nova

env. 4,5 à 5 h ↔ 17 km ≈ 50 m ≈ 650 m

Vous marcherez le long de la côte en direction du sud-ouest à travers les vallées verdoyantes qui tombent ensuite en flèche dans la mer en passant



par de petits villages. Prazeres est connu pour être le plus beau village de Madère.

Jour 6 : Calheta - Funchal, Levada do Norte

env. 5 h ↔ 15 km ≈ 250 m ≈ 150 m

Court transfert le long de la côte méridionale, avant d'atteindre le « Levada do Norte », le canal d'irrigation le plus long et le plus large du Sud de l'île. Vous randonnerez à travers les parcelles de terre cultivée à la découverte d'une diversité de fruits exotiques.

Jour 7 : Randonnée en boucle à Monte et ses jardins botaniques

env. 3 h ↔ 8 km ≈ 100 m ≈ 550 m

Par téléphérique vous accédez au petit village de Monte, qui se trouve sur les hauteurs de Funchal à 700 mètres d'altitude. Après une visite de l'église Notre-Dame-du-Mont, votre dernière randonnée débutera. Par la vallée de Ribeiro de Joao Gomes, à travers la végétation subtropicale, vous vous dirigerez vers le « Levada Dos Tornos ». Bientôt vous découvrirez les vues étendues sur la côte avec en contre bas la cité vivante de Funchal.

Jour 8 : Départ ou prolongation de votre séjour

Séjour individuel linéaire

8 jours / 7 nuits

Caractéristiques

Vous randonnez sur de bons itinéraires, très variés. Attention, certains chemins sont étroits et nécessitent un pied sûr et de ne pas souffrir du vertige, notamment le long des « Levadas » (canaux d'irrigations). Une bonne condition physique est également requise pour effectuer les randonnées pouvant durer jusqu'à 5 heures de marche.

Départs

Tous les mardis, jeudis et samedis du 07.01 au 09.12.

Saison 1 : 07.01. - 11.03. | 29.10. - 09.12.

Saison 2 : 12.03. - 27.05. | 01.10. - 28.10.

Saison 3 : 28.05. - 30.09.

Arrivée / Parking / Départ

- En avion : aéroport de Funchal. Transfert en bus env. 30 minutes jusqu'à Porto da Cruz et transfert en taxi env. 30€ par trajet
- Retour en bus vers l'aéroport de Funchal env. 1h, Transfert en taxi env. 30€ durée env. 30 minutes

Prix / Personne en €

Code de réservation	PO-MAWPF-08A
Saison 1	789,-
Saison 2	849,-
Saison 3	939,-
Supplément chambre simple	389,-
Supplément demi-pension (7x)	229,-

Nuitées en Hôtels 4* et 2 nuitées en Hôtels 2* en bord de mer (Porta da Cruz)

Nuit supplémentaire

Sur demande

Nos prestations

- ✗ Nuitées comme indiquées
- ✗ Petit-déjeuner
- ✗ Transfert de vos bagages
- ✗ Accueil personnalisé (ALL, ANG)
- ✗ Transfert selon programme
- ✗ Montée en téléphérique Monte/Funchal
- ✗ Circuit balisé
- ✗ Tracés GPS disponibles
- ✗ Documents de voyage détaillés
- ✗ Assistance Hotline



D'autres séjours de randonnée en Europe :



Les Lacs du Salzkammergut

Séjour individuel en boucle
8 jours / 7 nuits

Wolfgangsee - Bad Ischl - Bad Goisern -
Hallstatt - Wolfgangsee

Dates de départ : tous les jours du
06.05. au 07.10.
À partir de **729€**/personne en chambre
double et petit-déjeuner



Les Sommets salzbourgeois et les Alpes de Kitzbühel

Séjour individuel en boucle
8 jours / 7 nuits

Maishofen - Maria Alm - Saalfelden/
Weißbach - Fieberbrunn - Saalbach
Hinterglemm - Maishofen

Dates de départ : tous les samedis et diman-
ches du 27.05. au 17.09.
À partir de **839€**/personne en chambre
double et petit-déjeuner



Randonnée dans la Wachau

Séjour individuel en boucle
8 jours / 7 nuits

Krems - Dürnstein - Weißenkirchen - Spitz -
Melk - Krems

Dates de départ : tous les jours du
01.04. au 07.10.
À partir de **769€**/personne en chambre
double et petit-déjeuner



Tyrol du Sud du Lac de Resia au Lac de Caldaro

Séjour individuel linéaire
9 jours / 8 nuits

Resia - Burgeis/Mals - Sluderno - Silandro -
Naturno - Merano - Nalles - Lac de Caldaro

Dates de départ : tous les vendredis, samedis,
dimanches et lundis du 29.04. au 07.10.
À partir de **939€**/personne en chambre
double et petit-déjeuner



De Merano au Lac de Garde

Séjour individuel linéaire
8 jours / 7 nuits

Merano - Nalles - Lac de Caldaro - Coredo -
Molveno - Riva del Garda

Dates de départ : tous les jours du
06.05. au 07.10.
À partir de **949€**/personne en chambre
double et petit-déjeuner



Randonnée-plaisir dans le Piémont

Séjour individuel en boucle
8 jours / 7 nuits

Alba - Treiso - Cravanzana - Bossolasco -
Serralunga d'Alba/Sinio - Barolo - Alba

Dates de départ : tous les samedis du
01.04. au 07.10.
À partir de **899€**/personne en chambre
double et petit-déjeuner




L'Irlande : Connemara, îles d'Aran et falaises de Moher

Séjour individuel linéaire
8 jours / 7 nuits

Doolin - Falaises de Moher - Îles d'Aran -
Maam's Cross - Lough Inagh - Leenane

Dates de départ : tous les jours du
08.04. au 15.10.

À partir de **989€**/personne en chambre
double et petit-déjeuner



Le tour de la Zugspitze

Séjour individuel en boucle
7 jours / 6 nuits

Garmisch - Mittenwald/Klais - Leutasch -
Ehrwald - Garmisch

Dates de départ : tous les jours du
20.05. au 07.10.

À partir de **699€**/personne en chambre
double et petit-déjeuner



Le tour du Mont Blanc par la face Est

Séjour individuel linéaire
7 jours / 6 nuits

Martigny - Champex - La Fouly - Val Ferret -
Courmayeur - Bourg Saint-Maurice

Dates de départ : tous les jours du
01.07. au 24.09.

À partir de **1085€**/personne en chambre
double et petit-déjeuner



Île de Majorque - Finca

Séjour individuel linéaire
7 jours / 6 nuits

Pollença - Orient/Alaro - Bunyola - Soller

Dates de départ : tous les samedis du 11.02.
au 24.06. et du 02.09. au 21.10., en outre le
jeudi en mai, juin et septembre

À partir de **989€**/personne en chambre
double et petit-déjeuner



Stockholm d'île en île

Séjour individuel linéaire
6 jours / 5 nuits

Stockholm - Château de Drottningholm - île de
Lovön - L'île Djurgården

Dates de départ : tous les jours du
28.05. au 03.09.

À partir de **569€**/personne en chambre
double et petit-déjeuner



West Highland Way

Séjour individuel linéaire
8 jours / 7 nuits

Milngavie - Drymen - Rowadennan - Région
d'Inverarnan - Région de Kingshouse -
Kinlochleven - Fort William

Dates de départ : tous les jours du
08.04. au 07.10.

À partir de **1065€**/personne en chambre
double et petit-déjeuner

Et bien d'autres encore sur notre site www.espace-randonnee.fr

Conditions générales de vente

Reproduction littérale des articles R.2100-3 à R.211-11 du Code du tourisme, conformément à l'article R.211-12 du code du tourisme.

Article R.211-3 :

Sous réserve des exclusions prévues aux troisième et quatrième alinéas de l'article L. 211-7, toute offre et toute vente de prestations de voyages ou de séjours donnent lieu à la remise de documents appropriés qui répondent aux règles définies par la présente section. En cas de vente de titres de transport aérien ou de titres de transport sur ligne régulière non accompagnée de prestations liées à ces transports, le vendeur délivre à l'acheteur un ou plusieurs billets de passage pour la totalité du voyage, émis par le transporteur ou sous sa responsabilité. Dans le cas de transport à la demande, le nom et l'adresse du transporteur, pour le compte duquel les billets sont émis, doivent être mentionnés.

La facturation séparée des divers éléments d'un même forfait touristique ne soustrait pas le vendeur aux obligations qui lui sont faites par les dispositions réglementaires de la présente section.

Article R.211-3-1 :

L'échange d'informations précontractuelles ou la mise à disposition des conditions contractuelles est effectué par écrit. Ils peuvent se faire par voie électronique dans les conditions de validité et d'exercice prévues aux articles 1369-1 à 1369-11 du code civil. Sont mentionnés le nom ou la raison sociale et l'adresse du vendeur ainsi que l'indication de son immatriculation au registre prévu au a de l'article L. 141-3 ou, le cas échéant, le nom, l'adresse et l'indication de l'immatriculation de la fédération ou de l'union mentionnées au deuxième alinéa de l'article R. 211-2.

Article R.211-4 :

Préalablement à la conclusion du contrat, le vendeur doit communiquer au consommateur les informations sur les prix, les dates et les autres éléments constitutifs des prestations fournies à l'occasion du voyage ou du séjour tels que :

1. La destination, les moyens, les caractéristiques et les catégories de transports utilisés ;
2. Le mode d'hébergement, sa situation, son niveau de confort et ses principales caractéristiques, son homologation et son classement touristique correspondant à la réglementation ou aux usages du pays d'accueil ;
3. Les prestations de restauration proposées ;
4. La description de l'itinéraire lorsqu'il s'agit d'un circuit ;
5. Les formalités administratives et sanitaires à accomplir par les nationaux ou par les ressortissants d'un autre Etat membre de l'Union européenne ou d'un Etat partie à l'accord sur l'Espace économique européen en cas, notamment, de franchissement des frontières ainsi que leurs délais d'accomplissement ;
6. Les visites, excursions et les autres services inclus dans le forfait ou éventuellement disponibles moyennant un supplément de prix ;
7. La taille minimale ou maximale du groupe permettant la réalisation du voyage ou du séjour ainsi que, si la réalisation du voyage ou du séjour est subordonnée à un nombre minimal de participants, la date limite d'information du consommateur en cas d'annulation du voyage ou du séjour ; cette date ne peut être fixée à moins de vingt et un jours avant le départ ;
8. Le montant ou le pourcentage du prix à verser à titre d'acompte à la conclusion du contrat ainsi que le calendrier de paiement du solde ;
9. Les modalités de révision des prix telles que prévues par le contrat en application de l'article R. 211-8 ;
10. Les conditions d'annulation de nature contractuelle ;
11. Les conditions d'annulation définies aux articles R. 211-9, R. 211-10 et R. 211-11 ;
12. L'information concernant la souscription facultative d'un contrat d'assurance couvrant les conséquences de certains cas d'annulation ou d'un contrat d'assistance couvrant certains risques particuliers, notamment les frais de rapatriement en cas d'accident ou de maladie ;
13. Lorsque le contrat comporte des prestations de transport aérien, l'information, pour chaque tronçon de vol, prévue aux articles R. 211-15 à R. 211-18.

Article R.211-5 :

L'information préalable faite au consommateur engage le vendeur, à moins que dans celle-ci le vendeur ne se soit réservé expressément le droit d'en modifier certains éléments. Le vendeur doit, dans ce cas, indiquer clairement dans quelle mesure cette modification peut intervenir et sur quels éléments. En tout état de cause, les modifications apportées à l'information préalable doivent être communiquées au consommateur avant la conclusion du contrat.

Article R.211-6 :

Le contrat conclu entre le vendeur et l'acheteur doit être écrit, établi en double exemplaire dont l'un est remis à l'acheteur, et signé par les deux parties. Lorsque le contrat est conclu par voie électronique, il est fait application des articles 1369-1 à 1369-11 du code civil. Le contrat doit comporter les clauses suivantes :

1. Le nom et l'adresse du vendeur, de son garant et de son assureur ainsi que le nom et l'adresse de l'organisateur ;
2. La destination ou les destinations du voyage et, en cas de séjour fractionné, les différentes périodes et leurs dates ;

3. Les moyens, les caractéristiques et les catégories des transports utilisés, les dates et lieux de départ et de retour ;
4. Le mode d'hébergement, sa situation, son niveau de confort et ses principales caractéristiques et son classement touristique en vertu des réglementations ou des usages du pays d'accueil ;
5. Les prestations de restauration proposées ;
6. L'itinéraire lorsqu'il s'agit d'un circuit ;
7. Les visites, les excursions ou autres services inclus dans le prix total du voyage ou du séjour ;
8. Le prix total des prestations facturées ainsi que l'indication de toute révision éventuelle de cette facturation en vertu des dispositions de l'article R. 211-8 ;
9. L'indication, s'il y a lieu, des redevances ou taxes afférentes à certains services telles que taxes d'atterrissage, de débarquement ou d'embarquement dans les ports et aéroports, taxes de séjour lorsqu'elles ne sont pas incluses dans le prix de la ou des prestations fournies ;
10. Le calendrier et les modalités de paiement du prix ; le dernier versement effectué par l'acheteur ne peut être inférieur à 30 % du prix du voyage ou du séjour et doit être effectué lors de la remise des documents permettant de réaliser le voyage ou le séjour ;
11. Les conditions particulières demandées par l'acheteur et acceptées par le vendeur ;
12. Les modalités selon lesquelles l'acheteur peut saisir le vendeur d'une réclamation pour inexécution ou mauvaise exécution du contrat, réclamation qui doit être adressée dans les meilleurs délais, par tout moyen permettant d'en obtenir un accusé de réception au vendeur, et, le cas échéant, signalée par écrit, à l'organisateur du voyage et au Prestataire de services concernés ;
13. La date limite d'information de l'acheteur en cas d'annulation du voyage ou du séjour par le vendeur dans le cas où la réalisation du voyage ou du séjour est liée à un nombre minimal de participants, conformément aux dispositions du 7° de l'article R. 211-4 ;
14. Les conditions d'annulation de nature contractuelle ;
15. Les conditions d'annulation prévues aux articles R. 211-9, R. 211-10 et R. 211-11 ;
16. Les précisions concernant les risques couverts et le montant des garanties au titre du contrat d'assurance couvrant les conséquences de la responsabilité civile professionnelle du vendeur ;
17. Les indications concernant le contrat d'assurance couvrant les conséquences de certains cas d'annulation souscrit par l'acheteur (numéro de police et nom de l'assureur) ainsi que celles concernant le contrat d'assistance couvrant certains risques particuliers, notamment les frais de rapatriement en cas d'accident ou de maladie ; dans ce cas, le vendeur doit remettre à l'acheteur un document précisant au minimum les risques couverts et les risques exclus ;
18. La date limite d'information du vendeur en cas de cession du contrat par l'acheteur ;
19. L'engagement de fournir à l'acheteur, au moins dix jours avant la date prévue pour son départ, les informations suivantes : a) Le nom, l'adresse et le numéro de téléphone de la représentation locale du vendeur ou, à défaut, les noms, adresses et numéros de téléphone des organismes locaux susceptibles d'aider le consommateur en cas de difficulté ou, à défaut, le numéro d'appel permettant d'établir de toute urgence un contact avec le vendeur ; b) Pour les voyages et séjours de mineurs à l'étranger, un numéro de téléphone et une adresse permettant d'établir un contact direct avec l'enfant ou le responsable sur place de son séjour ;
20. La clause de résiliation et de remboursement sans pénalités des sommes versées par l'acheteur en cas de non-respect de l'obligation d'information prévue au 13° de l'article R. 211-4 ;
21. L'engagement de fournir à l'acheteur, en temps voulu avant le début du voyage ou du séjour, les heures de départ et d'arrivée.

Article R.211-7 :

L'acheteur peut céder son contrat à un cessionnaire qui remplit les mêmes conditions que lui pour effectuer le voyage ou le séjour, tant que ce contrat n'a produit aucun effet. Sauf stipulation plus favorable au cédant, celui-ci est tenu d'informer le vendeur de sa décision par tout moyen permettant d'en obtenir un accusé de réception au plus tard sept jours avant le début du voyage. Lorsqu'il s'agit d'une croisière, ce délai est porté à quinze jours. Cette cession n'est soumise, en aucun cas, à une autorisation préalable du vendeur.

Article R.211-8 :

Lorsque le contrat comporte une possibilité expresse de révision du prix, dans les limites prévues à l'article L. 211-12, il doit mentionner les modalités précises de calcul, tant à la hausse qu'à la baisse, des variations des prix, et notamment le montant des frais de transport et taxes y afférentes, la ou les devises qui peuvent avoir une incidence sur le prix du voyage ou du séjour, la part du prix à laquelle s'applique la variation, le cours de la ou des devises retenu comme référence lors de l'établissement du prix figurant au contrat.

Article R.211-9 :

Lorsque, avant le départ de l'acheteur, le vendeur se trouve contraint d'apporter une modification à l'un des éléments essentiels du contrat

telle qu'une hausse significative du prix et lorsqu'il méconnaît l'obligation d'information mentionnée au 13° de l'article R. 211-4, l'acheteur peut, sans préjuger des recours en réparation pour dommages éventuellement subis, et après en avoir été informé par le vendeur par tout moyen permettant d'en obtenir un accusé de réception :

- soit résilier son contrat et obtenir sans pénalité le remboursement immédiat des sommes versées ;
- soit accepter la modification ou le voyage de substitution proposé par le vendeur ; un avenant au contrat précisant les modifications apportées est alors signé par les parties ; toute diminution de prix vient en déduction des sommes restant éventuellement dues par l'acheteur et, si le paiement déjà effectué par ce dernier excède le prix de la prestation modifiée, le trop-perçu doit lui être restitué avant la date de son départ.

Article R.211-10 :

Dans le cas prévu à l'article L. 211-14, lorsque, avant le départ de l'acheteur, le vendeur annule le voyage ou le séjour, il doit informer l'acheteur par tout moyen permettant d'en obtenir un accusé de réception ; l'acheteur, sans préjuger des recours en réparation des dommages éventuellement subis, obtient auprès du vendeur le remboursement immédiat et sans pénalité des sommes versées ; l'acheteur reçoit, dans ce cas, une indemnité au moins égale à la pénalité qu'il aurait supportée si l'annulation était intervenue de son fait à cette date. Les dispositions du présent article ne font en aucun cas obstacle à la conclusion d'un accord amiable ayant pour objet l'acceptation, par l'acheteur, d'un voyage ou séjour de substitution proposé par le vendeur.

Article R.211-11 :

Lorsque, après le départ de l'acheteur, le vendeur se trouve dans l'impossibilité de fournir une part prépondérante des services prévus au contrat représentant un pourcentage non négligeable du prix honoré par l'acheteur, le vendeur doit immédiatement prendre les dispositions suivantes sans préjuger des recours en réparation pour dommages éventuellement subis :

- soit proposer des prestations en remplacement des prestations prévues en supportant éventuellement tout supplément de prix et, si les prestations acceptées par l'acheteur sont de qualité inférieure, le vendeur doit lui rembourser, dès son retour, la différence de prix ;
- soit, s'il ne peut proposer aucune prestation de remplacement ou si celles-ci sont refusées par l'acheteur pour des motifs valables, fournir à l'acheteur, sans supplément de prix, des titres de transport pour assurer son retour dans des conditions pouvant être jugées équivalentes vers le lieu de départ ou vers un autre lieu accepté par les deux parties.

Les dispositions du présent article sont applicables en cas de non-respect de l'obligation prévue au 13° de l'article R.211-4.

Frais d'annulation ou de modification

Toute demande d'annulation ou de modification de séjour devra se faire sous forme écrite par lettre, mail ou fax. Des frais de dossier d'un montant de 50€ seront exigés pour toutes modifications à plus de 28 jours avant la date d'arrivée (dates, hébergements,...). Si le séjour doit être annulé des frais d'annulation seront calculés suivant le pourcentage du montant total :

Séjour à Vélo ou Randonnée à Pied

A plus de 28 jours de la date d'arrivée :	20 %
De 27 à 14 jours avant la date d'arrivée :	30 %
De 13 à 08 jours avant la date d'arrivée :	50 %
De 07 à 04 jours avant la date d'arrivée :	70 %
A 3 jours de l'arrivée ou Non présentation :	90 %
Abandon durant le séjour :	100 %

Séjour Bateau et Vélo

A plus de 84 jours de la date d'arrivée :	20 %
De 83 à 42 jours de la date d'arrivée :	30 %
De 41 à 28 jours de la date d'arrivée :	60 %
De 27 à 4 jours de la date d'arrivée :	80 %
A 3 jours de l'arrivée ou Non présentation :	90 %
Abandon durant le séjour :	100 %

Conditions générales de vente mises à jour le 01.01.2022

Les conditions particulières de vente sont accessibles via le site Internet www.espace-randonnee.fr et sur demande auprès de votre conseiller voyage. Elles vous seront en tout état de cause, communiquées préalablement à la souscription de votre contrat de voyage.

Espace Randonnée Carnet de Voyage - Siège Social : 09 rue Ampère 67500 HAGUENAU - SARL capitale de 7500€ - RCS Strasbourg - Siren n°480 420 413 - Agence de Voyage Code APE 7911Z - Assurance Responsabilité Civile MMA IARD contrat n°140 198 637 - Immatriculation Atout France IM67100006 - Garantie Financière APST.

Conception graphique/réalisation : frispiri.cc - büro für kommunikation (Walter Friesenegger, Petra Brudl, Isabel Kobler)

Formulaire de réservation

Espace Randonnée

Créateur de voyages actifs

Téléphone 0033 3 90 55 01 32 | Fax 0033 3 88 93 90 69

Merci de compléter en lettres capitales !

1. Nom du circuit / dénomination Code : - -

Nom du circuit :

Date d'arrivée : Sans nuits supplémentaires

Durée du circuit : jours / Nuits

Lieu d'arrivée :

Type de circuit : individuel Cochez la case correspondante

2. Nombre de personnes et chambres

Cette réservation est valable pour personnes.

Nombre de chambres singles Nombre de chambres doubles ou chambres à deux lits Nombre de chambres triples

Cochez uniquement les cases correspondant au circuit réservé. D'autres demandes ne seront pas prises en considération

3. Hébergement / Formule / Vélos Choix selon l'offre

Catégorie d'hébergement : A B C Charme/Deluxe

Formule : Petit-déjeuner Demi-pension

Vélos : Vélo de location Propres vélos

Dans plusieurs de nos circuits il y a seulement des vélos unisexes à disposition.

Demande spécifique concernant les vélos

4. Nuits supplémentaires

Je souhaite réserver les nuits supplémentaires suivantes :

à du au , nuits

à du au , nuits

à du au , nuits

à du au , nuits

5. Demandes supplémentaires

Transfert(s) le du à

le du à

Autres demandes

Assurance voyage Oui Non

Abonnez-vous à notre Newsletter ! Oui Non

Données personnelles Veuillez renseigner vos données personnelles

Nom Prénom

Code postal/ville Rue Numéro

Téléphone Fax

E-Mail Date de naissance Taille

Propre vélo 7-vitesses 21-vitesses Vélo électrique

Nom et Prénom Propre vélo 7-vitesses 21-vitesses Vélo électrique Taille en cm Date de naissance

J'accepte les « conditions générales de ventes » avec la mention « Bon pour Accord »

Lieu / Date / Signature



Vous êtes chaque année plus nombreux à découvrir les séjours actifs. Vous nous faites confiance et nous vous en remercions.

Seul, en famille ou entre amis, partagez avec nous votre passion des voyages, du vélo et de la randonnée. Encore plus de séjours actifs vous attendent sur notre site web www.espace-randonnee.fr. En quelques clics, vous serez déjà presque partis.

Imaginez, rêvez, nous nous occuperons du reste !



Rejoignez-nous sur Facebook :
EspaceRandonneeVoyagesActifs

Espace Randonnée

09 rue Ampère, 67500 HAGUENAU - France

Tél : 0033 (0)3 90 55 01 32

Fax : 0033 (0)3 88 93 90 69

contact@espace-randonnee.fr