



Espace Randonnée





© florian-pepelin-CC BY-SA 3.0-via Wikimedia Commons





# LE TOUR DES BAUGES, 4 JOURS

Randonnée en liberté au cœur du massif des Bauges

## Escapade nature et traditions au coeur des Bauges

Découvrez le massif des Bauges en randonnée, au cœur des Savoies, sur une terre de montagnes attachée à ses traditions pastorales. Ce court-séjour de randonnée au départ du Châtelard vous invite à parcourir un itinéraire enchanteur au sein du parc naturel, logé entre les lacs d'Aix-les-Bains et d'Annecy. À l'Est, une douzaine de sommets dépassent 2000 mètres. C'est là que la réserve de faune est depuis un demi-siècle une référence pour l'observation de la vie sauvage des Alpes du Nord. Vivez au rythme des baujus, habitants de ce massif vivant, et marchez à la rencontre de curiosités géologiques spectaculaires, d'un artisanat local passionnant et des spécialités savoyardes. Votre voyage s'annonce riche en découvertes.

## Les points forts de ce séjour de marche dans les Bauges

- Exploration du Parc naturel régional du massif des Bauges

- Immersion dans des villages d'alpages authentiques
- Dégustation des délicieuses spécialités de Savoie, dont la fameuse tomme des Bauges (AOC)
- La demi-pension incluse

### Nouveauté Rando



4 jours / 3 nuits



En liberté




Circuit en boucle



Départ possible du 1er mai au 1er octobre 2024

### Vers la version en ligne



# Itinéraire du séjour

**jour 1**

## Le Châtelard (800m) - Le Mont de Bellecombe (1095m) - Crêtes du Julioz (1520m) - Le Châtelard (800m)

Accueil à 9h chez notre partenaire dans le vieux Bourg du Châtelard. Vous devez avoir votre premier pique-nique prêt ! Après un briefing et la remise de vos documents (cartes topo, boussole, altimètre, porte carte), nous vous conduisons au départ de votre randonnée, au milieu des alpages de Bellecombe sous l'imposante face ouest du Trélod qui culmine à 2181 mètres. Puis, depuis le Col du Golet de Doucy vous grimpez sur la Crête du Mont Julioz pour basculer sur le Col du Plane dans de belles ambiances forestières. L'arrivée sur le vieux bourg du Châtelard entre Bauges « devant » et Bauges « derrière » est pittoresque. Avec la très belle variante de la traversée du Mont Julioz.



env. 5h45



540m



940m

**jour 2**

## Le Châtelard (800m) - La croix du Plane (1380m), en boucle

En traversant la vallée du Chéran vous gagnez par une profonde forêt d'épicéa la crête et les alpages de la Croix du Plane (1380m). Ceux-ci offrent un superbe panorama sur le cœur des Bauges. La descente sur le village de la Compôte vous permet de découvrir les fameuses grangettes parsemées dans les prairies de fauche. Une alternative s'offre à vous pour un itinéraire plus tranquille : les villages des Bauges devant.



env. 5h15



810m



710m

**jour 3**

## Jarsy (920m) - Col et chalets de la Fullie (1400m) - Aillon-le-Jeune (910m)

Après le village de la Compôte rapidement rejoint, un magnifique parcours en balcon vers les alpages de la Fullie avec la chaîne des Belledonnes en toile de fond vous conduit dans la vallée historique des Aillons. C'est ici que l'ordre des Chartreux s'est établi au XIIIe siècle. Une visite est possible car la Chartreuse a été aménagée en espace muséographique dédié au patrimoine rural. Ascension facultative du Mont Colombier (2050m) sommet élégant et panoramique.



env. 5h50



850m



800m

**jour 4**

## Aillon-le-Jeune (910m) - Pointe de la Galoppaz (1681m) - Les Désert (1000m)

Vous montez au large Col des Prés qui prend des allures de plateau parsemé de chalets d'alpages. La pointe de la Galoppaz ouvre une vue sur le bassin chambérien, les Hautes-Bauges ainsi que sur la chaîne des Belledonne. Court transfert en voiture.



env. 4h45



740m



595m

# Caractéristiques

Une moyenne de 5h de marche, +650m de dénivelé et 15km pour chaque étape.

Des options dites classiques de 4h sont proposées sur toutes les étapes.

Une bonne condition physique ainsi qu'une première expérience de la randonnée itinérante est vivement conseillée.

# Prix et Dates

ville d'arrivée: Le Châtelard

**saison 1**

01.05.2024 - 01.10.2024 |

Départ tous les jours

---

**Le Tour des Bauges, 4 jours, FR-TAWMB-04X**

prix de base 540,00

Supplément chambre  
single 130,00

Il est possible de réserver des nuits supplémentaires sur demande.

Personne voyageant seule : nous contacter.

Prix indiqués par personne en EUR

# Prestations et Infos

## Prestations

### Inclus dans le prix

- Hébergement en hôtels et chambres d'hôtes confort
- Demi-pension (dîner et petit-déjeuner)
- Le transport des bagages
- Le Carnet de Route – cartes avec portes cartes, boussoles et altimètre
- Les navettes nécessaires au départ et au retour de votre randonnée

### En option

- Assurances (assurance de personnes, assurance annulation, y compris rapatriement en cas d'accident, de maladie ou de décès.

**Non-inclus dans le prix** : déjeuner (possibilité de commander vos pique-niques l'avant-veille, directement auprès des hébergeurs), boissons, transport aller-retour, visites, frais de stationnement, supplément chambre individuelle (si non réservée), taxes de séjour, tout ce qui ne figure pas dans la liste des prestations incluses.

## Arrivée / Parking / Départ

- **En train** : gares d'Aix-les-Bains, Annecy ou Chambéry. Puis Autocar Francony, horaires accessibles sur le site [www.francony.com](http://www.francony.com) ou au 04 79 54 81 23. Pour la gare d'Aix-les-Bains, l'arrêt de bus se situe à la croix en face à l'angle droit de la rue. Attention pas de bus les dimanches et jours fériés.
- **En voiture** : possibilité de garer votre véhicule au lieu de rendez-vous pour la durée du séjour, sur un parking non gardé mais sûr, en face de la Mairie. Nous vous ramenons à votre voiture en fin de randonnée.

*Espace Randonnée se décharge de toute responsabilité en cas de problèmes avec le parking (modification de prix, réservation de la place de parking, vol et infraction).*

## Conditions d'annulation/modification

Toute demande d'annulation ou de modification de séjour devra se faire sous forme écrite par lettre, mail ou fax. Des frais de dossier d'un montant de 50€ seront exigés pour toute modification à plus de 28 jours avant la date d'arrivée (dates, hébergements, etc.).

Si le séjour doit être annulé, des frais d'annulation seront calculés suivant le pourcentage du montant total :

- Plus de 60 jours avant le départ : 35 % du prix total du voyage ;
- De 60 à 21 jours avant le départ : 40 % du prix total du voyage ;
- De 20 à 14 jours avant le départ : 60 % du prix total du voyage ;



- De 13 à 7 jours avant le départ : 70 % du prix total du voyage ;
- De 6 à 1 jour avant le départ : 75 % du prix total du voyage ;
- Jour du départ (ou no show) : 100 % du prix total du voyage.

## Assurance vacances

Vous pouvez souscrire une assurance voyage par notre intermédiaire et en collaboration avec ALLIANZ TRAVEL.

Trois formules possibles :

- Assurance **ANNULATION**
- Assurance **ASSISTANCE PLUS**
- Assurance **MULTIRISQUE**

Le prix de l'assurance dépend de la durée, de la destination, du coût du voyage et de l'âge des participants.

Vous ne savez pas quel type de contrat souscrire ? Le tableau téléchargeable ci-dessous vous précise le détail des garanties proposées.

- [Lire le détail des garanties annulation / assistance / multirisques](#)

Prenez contact avec nos conseillers afin de disposer d'un devis personnalisé selon la formule sélectionnée. Conditions de souscription, tarifs et garanties sur demande.

[En savoir plus](#)