

Espace Randonnée







LA CÔTE D'ÉMERAUDE EN RANDONNÉE - GR34


Au fil du GR34, le Sentier des Douaniers





De Saint-Brieuc à Saint-Malo en randonnée

Les Côtes de Penthièvre et d'Émeraude qui s'étendent de Saint-Brieuc à Saint-Malo offrent aux passionnés de nature et de randonnée un terrain de jeu extraordinaire où la beauté des plages de sable fin rivalise avec le caractère sauvage des caps, et où la magie des marées se fait sentir du pied des îlots rocheux au fond des baies et des estuaires. Depuis Saint-Brieuc, cette randonnée le long du Sentier des douaniers vous conduira de petits ports jadis tournés vers la Grande Pêche en stations balnéaires au patrimoine architectural remarquable comme le Val André ou Saint-Briac. Point d'orgue de ce voyage, le grand site naturel Cap d'Erquy-Cap Fréhel vous enchantera. Votre dernière étape vous conduira à Dinard, pour finir en beauté par une arrivée par la mer à la cité corsaire de Saint-Malo.

Les points forts de ce séjour de marche clé en main en Bretagne

- Marcher sur le légendaire sentier des douaniers
- Le Cap d'Erquy et le Cap Fréhel
- Dinard et son architecture Belle époque
- L'arrivée en bateau sur Saint-Malo
- Un séjour incluant la demi-pension



-  7 jours / 6 nuits
-  En liberté
-  Circuit linéaire
-  Départ possible du 1er avril au 30 octobre 2024

Vers la version en ligne



Itinéraire du séjour

jour 1 Arrivée à Saint-Brieuc

Arrivée individuelle à Saint-Brieuc. Accueil en fin d'après-midi.

jour 2 Saint-Brieuc - Erquy

Transfert en taxi de Saint-Brieuc au **Dahouët**. Randonnée du Dahouët à **Erquy** le long du Sentier des douaniers, par la **pointe des Guettes** et le **Val André**, station balnéaire de la fin du XIXe siècle. Passage à la **pointe de Pléneuf** et l'**îlot du Verdelet** (réserve ornithologique). Parcours qui ondule entre plages et falaises jusqu'à Erquy.



4h



env. 14 km



215m



210m

jour 3 Erquy - Pléhérel

Randonnée dans le cadre géologique et paysager remarquable du **Grand Site de France Cap d'Erquy**. Accès possible à l'**îlot Saint-Michel** à marée basse (vigilance : voir les conditions d'accès et horaires des marées). Le sentier du littoral rejoint la station balnéaire des **Sables-d'Or-les-Pins** et continue ensuite vers la **pointe aux Chèvres** et **Pléhérel Plage-Vieux Bourg**.



5h



env. 19 km



215m



190m

jour 4 Pléhérel - Trecelin

Journée de marche autour du site naturel exceptionnel du **Cap Fréhel** (Grand Site de France). Itinéraire par le GR 34 qui mène des plages de sable fin de Pléhérel-Vieux Bourg aux falaises de grès rose du Cap Fréhel et à la **baie de la Fresnaye**. Patrimoine culturel et historique remarquable : **phare du Cap-Fréhel**, **fort La Latte**.



5h



env. 18 km



215m



190m

jour 5 Trecelin - Saint-Cast-le-Guildo

Au départ de Trecelin, le Sentier des douaniers longe la **baie de la Fresnaye**, site d'élevage conchylicole (huîtres de Fréhel et moules de bouchot). Traversée du Frémur à **Port-à-la-Duc** et passage par **Saint-Germain-en-Mer** et la **pointe Saint-Efficace**. Paysage estuarien qui évolue au gré des marées. Poursuite le long du Sentier des douaniers vers la **pointe de l'Isle** et **Saint-Cast-le-Guildo**.



4h à 5h



env. 18 km



255m



300m

jour 6

Saint-Cast-le-Guildo - Lancieux - Dinard

Transfert en taxi de Saint-Cast-le-Guildo jusque Lancieux. Cette dernière randonnée s'effectue sur un parcours où se succèdent pointes rocheuses (**pointe de la Garde Guérin, pointe du Décollé, pointe de la Roche Pellée,** etc.) et stations balnéaires de caractère (**Saint-Briac, Saint-Lunaire**). Large panorama sur la côte d'Émeraude du Cap Fréhel à la pointe de la Varde. Arrivée à **Dinard** par une digue, promenade qui borde l'estran rocheux surplombée par de nombreux hôtels et villas Belle Époque.



5h



env. 20 km



210m



220m

jour 7

Dinard - Saint-Malo (en bateau)

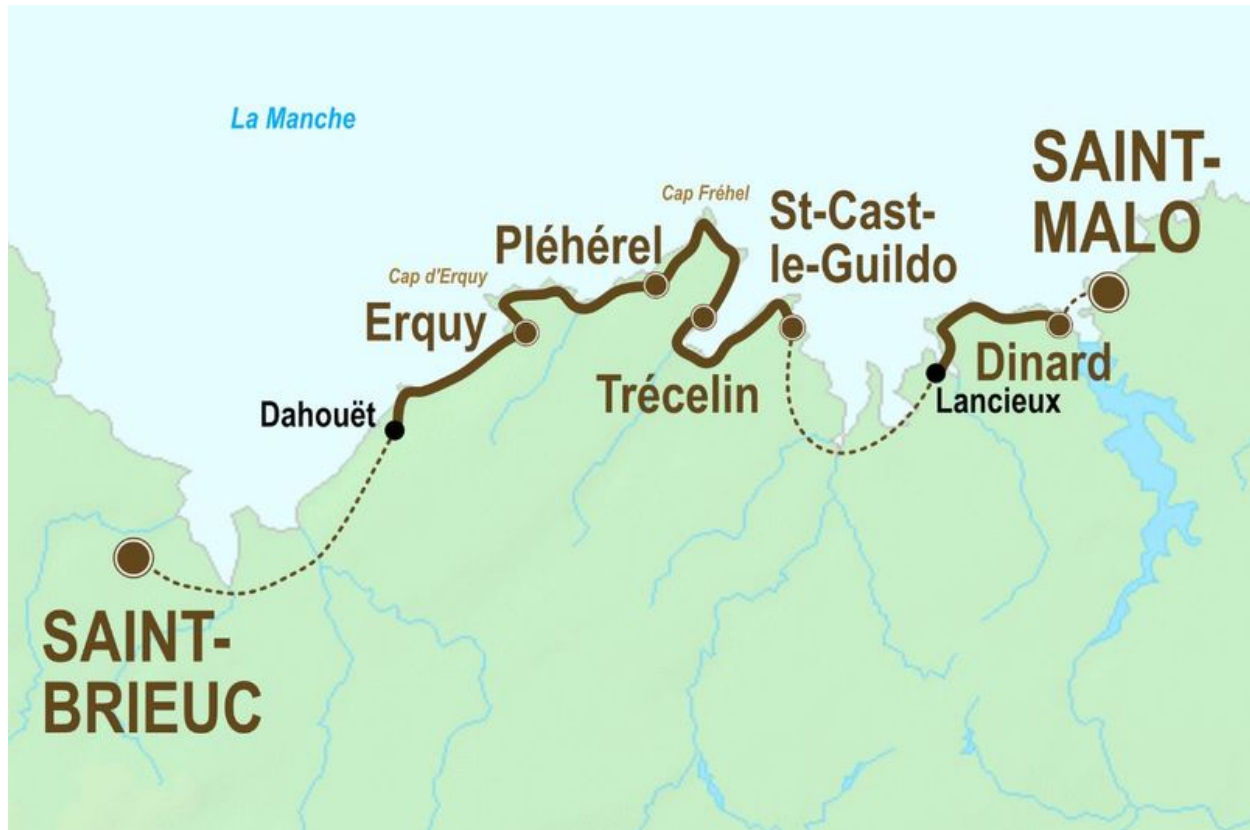
Traversée en bateau de Dinard à Saint-Malo pour rejoindre la cité corsaire par la mer.

Fin des prestations à Saint-Malo après la traversée. Visite libre de la ville.

Caractéristiques

Kilométrage total : environ 90 km.

Vous marchez principalement sur des sentiers côtiers avec faible dénivellation, sans difficultés techniques.



Prix et Dates

ville d'arrivée: Saint-Brieuc

saison 1

01.04.2024 - 30.10.2024 |

Départ tous les jours

GR34, La Côte d'Émeraude, 7 jours, FR-CHWCE-07X

prix de base 965,00

Supplément chambre
single 340,00

Il est possible de réserver des nuits supplémentaires sur demande.

Il est possible d'effectuer ce séjour sans transport de bagages au tarif de 830€/pers.

Personne voyageant seule : nous contacter.

Prix indiqués par personne en EUR

Prestations et Infos

Prestations

Inclus dans le prix

- Hébergement en hôtels 2* et 3*
- 5x dîners
- Petit-déjeuner
- Transfert des bagages d'hôtel en hôtel
- Documents de voyage détaillés
- Transfert en taxi selon programme
- Taxes de séjour

En option

- Assurances (assurance de personnes, assurance annulation, y compris rapatriement en cas d'accident, de maladie ou de décès)

Non-inclus dans le prix : déjeuners, boissons, transport aller-retour, visites, frais de stationnement, supplément chambre individuelle (si non réservée), tout ce qui ne figure pas dans la liste des prestations incluses.

Arrivée / Parking / Départ

- En train : gare de Saint-Brieuc à l'aller et gare SNCF de Saint-Malo au retour
- En voiture : parking longue durée à la gare SNCF de Saint-Brieuc. Il n'est pas possible de laisser votre voiture pendant la durée du séjour au parking de l'hôtel à Saint-Brieuc. Possible pour la première nuit uniquement sous réserve de places disponibles. Sinon parkings gratuits : place de la Liberté, parking Coubertin (en face d'Aquabaie) à 500m de l'arrêt "Octave Brilleaud" de la nouvelle navette gratuite du centre-ville.

Espace Randonnée se décharge de toute responsabilité en cas de problèmes avec le parking (modification de prix, réservation de la place de parking, vol et infraction).

Conditions de modification/annulation

Toute demande d'annulation ou de modification de séjour devra se faire sous forme écrite par lettre, mail ou fax. Des frais de dossier d'un montant de 50€ seront exigés pour toute modification à plus de 28 jours avant la date d'arrivée (dates, hébergements, etc.).

Si le séjour doit être annulé, des frais d'annulation seront calculés suivant le pourcentage du montant total :

- Plus de 60 jours avant le départ : 35 % du prix total du voyage ;
- De 60 à 21 jours avant le départ : 40 % du prix total du voyage ;
- De 20 à 14 jours avant le départ : 60 % du prix total du voyage ;
- De 13 à 7 jours avant le départ : 70 % du prix total du voyage ;
- De 6 à 1 jour avant le départ : 75 % du prix total du voyage ;
- Jour du départ (ou no show) : 100 % du prix total du voyage.

Assurance vacances

Vous pouvez souscrire une assurance voyage par notre intermédiaire et en collaboration avec ALLIANZ TRAVEL.

Trois formules possibles :

- Assurance **ANNULATION**
- Assurance **ASSISTANCE PLUS**
- Assurance **MULTIRISQUE**

Le prix de l'assurance dépend de la durée, de la destination, du coût du voyage et de l'âge des participants.

Vous ne savez pas quel type de contrat souscrire ? Le tableau téléchargeable ci-dessous vous précise le détail des garanties proposées.

- [Lire le détail des garanties annulation / assistance / multirisques](#)

Prenez contact avec nos conseillers afin de disposer d'un devis personnalisé selon la formule sélectionnée. Conditions de souscription, tarifs et garanties sur demande.

[En savoir plus](#)